

LEGEND - LÉGENDE

ROADS AND RELATED FEATURES

HARD SURFACE, ALL WEATHER
LOOSE SURFACE
CARB TRACK, WATER ROAD, OR ROAD UNDER CONSTRUCTION
TRAIL, CUT LINE, PORTAGE
BUILT-UP AREA
RAILWAY, SIDING, STATION, STOP
BRIDGE
SEAP, FINE BASE, ANCHORAGE

LANDMARK FEATURES

HOUSE, BARN
CHURCH, SCHOOL
POST OFFICE
HISTORICAL SITE
TOWERS, FIRE, RADIO
WELL, OIL, GAS
TANK, OIL, GASOLINE, WATER
TELEPHONE LINE
POWER TRANSMISSION LINE
MINE
CUTTING, EMBANKMENT
GRAVEL PIT

BOUNDARIES AND SURVEY CONTROL

INTERNATIONAL, PROVINCIAL, COUNTY, DISTRICT
TOWNSHIP, PARISH, SURVEYED
TOWNSHIP, DLS, SURVEYED, UNSURVEYED
SECTION CORNERS
MUNICIPALITY
INDIAN RESERVE, PARK, ETC
HORIZONTAL SURVEY POINT
BENCH MARK
SPOT ELEVATION, ELEVATION APPROXIMATE

DRAINAGE AND RELATED FEATURES

STREAM, SHORELINE, INDEFINITE
DIRECTION OF FLOW
LAKE, INTERMITTENT LAKE
INUNDED LAND
MARSH, SWAMP, WOODED
DRY RIVER BED WITH CHANNELS
SAND, ABOVE, IN WATER
STRING BOG
TUNDRA, PONDS, POLYGONS
RAPIDS, FALLS, RAPIDS
FORESHORE FLATS
ROCK
DAM
WHARF
DITCH

RELIEF FEATURES

CONTOURS
APPROXIMATE CONTOUR
DEPRESSION
ESKER
PINGO
SAND, SAND DUNES
PALSA BOG
WOODED AREA
CLEARED AREA

ROUTES ET OUVRAGES CONNEXES

SURFACE DURE, TOUTES SAISONS
GRAVIER
CHEMIN DE TERRE, D'HYVER, OU CHEMIN EN CONSTRUCTION
SENTIER, PERCÉE, PORTAGE
AGGLOMERATION
CHEMIN DE FER, VOIE D'ÉVITEMENT, GARE, ARRÊT
PON

POINTS DE REPÈRE

HYDROAÉROPORT, MOULINAGE
MAISON, GRANGE
ÉGLISE, ÉCOLE
BUREAU DE POSTE
LIEU HISTORIQUE
TOURS, FEU, RADIO
PUTS, PETROLE, GAZ
RÉSÉROIR, PETROLE, ESSENCE, EAU
LIGNE TÉLÉPHONIQUE
LIGNE DE TRANSPORT D'ÉNERGIE

FRONTIÈRES ET POINTS DE RÉFÉRENCES

INTERNATIONALE, PROVINCIALE, COMTE, DISTRICT
CANTON, PAROISSE, ARPENTE
CANTON, DLS, ARPENTE NON ARPENTE
SECTION ANGULAIRE
MUNICIPALITÉ
RÉSERVE INDÉENNE, PARC, ETC
RÉPÈRE PLANIMÉTRIQUE
RÉPÈRE DE NIVELLEMENT
POINT COTÉ, ÉLEVATION APPROXIMATIVE

DRAINAGE ET OUVRAGES CONNEXES

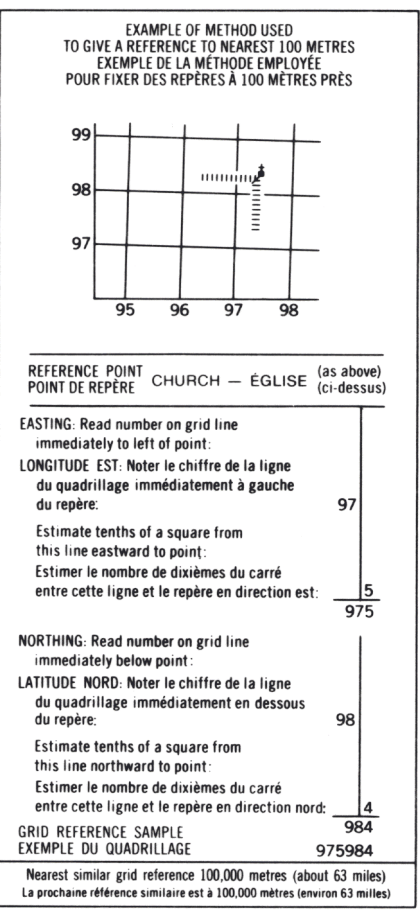
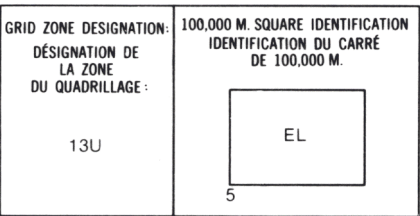
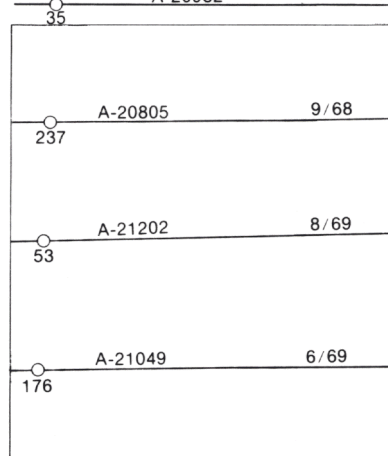
COURS D'EAU, RIVE, IMPRÉCISE
DIRECTION DU COURANT
LAC, LAC INTERMITTENT
TERRAIN INONDÉ
MARAIS, MARÉCAGE (BOISÉ)
LIT DE COURS D'EAU TARI AVEC CHENAUX
SABLE, AU-DESSUS, DANS L'EAU
MARÉCAGES EN ENFILADE
TOUNDRAS, ÉTANGS, SOLS POLYGONAUX
RAPIDES, CHUTES, RAPIDES
ESTRANS
ROCHE
BARRAGE
QUAI
FOSSÉ
RELIEF

RELIEF


COURBE DE NIVEAU
COURBE DE NIVEAU APPROXIMATIVE
COURBE DE CUVETTE
ESKER
PINGO
SABLE, DUNES
PALAIS BOISÉ
RÉGION BOISÉE
RÉGION DÉBOISÉE

PHOTOGRAPHY PHOTOGRAPHIE

COMPILATION A-20982 RESTITUTION



REVISION

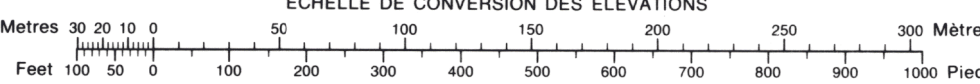


ONE THOUSAND METRE
UNIVERSAL TRANSVERSE MERCATOR GRID
ZONE 13
QUADRILLAGE DE MILLE MÈTRES
UNIVERSEL TRANSVERSE DE MERCATOR

The 1973 MAGNETIC BEARINGS in 17°34' (312 mils) EAST of GRID NORTH
ANNUAL CHANGE DECREASING 1.4
GRID NORTH is 0°12' (4 mils) EAST of TRUE NORTH for centre of map

La RÉFÉRENCE MAGNÉTIQUE en 17°34' (312 mils) à l'EST du NORD DU QUADRILLAGE
VARIATION ANNUELLE DÉCROISSANTE 1.4
NORD DU QUADRILLAGE est 0°12' (4 mils) à l'est du NORD GÉOMAGNÉTIQUE au centre de la carte

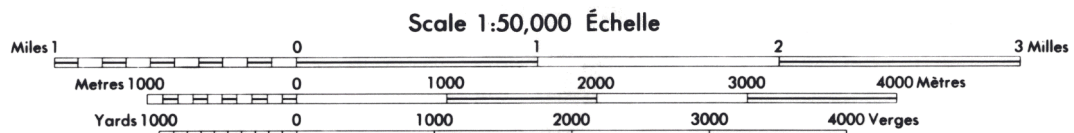
CONVERSION SCALE FOR ELEVATIONS
ÉCHELLE DE CONVERSION DES ÉLEVATIONS



PRODUCED BY SURVEYS AND MAPPING BRANCH
DEPARTMENT OF ENERGY, MINES AND RESOURCES
OTTAWA, 1973
CONTOUR INTERVAL: 25 FEET
© CANADA COPYRIGHTS RESERVED 1973
INTERIM CORRECTIONS 1988

COPIES MAY BE OBTAINED FROM THE MAP DISTRIBUTION
OFFICE, DEPARTMENT OF ENERGY, MINES AND RESOURCES, OTTAWA
NORTH AMERICAN DATUM 1927
TRANSVERSE MERCATOR PROJECTION

WUCHEWUN RIVER
SASKATCHEWAN
WEST OF SECOND MERIDIAN - OUEST DU DEUXIEME MERIDIEN



DES CARTES SONT EN VENTE AU BUREAU DE DISTRIBUTION
DES CARTES, MINISTÈRE DE L'ÉNERGIE, DES MINES ET
DES RESSOURCES, OTTAWA
SYSTÈME DE RÉFÉRENCE GÉODÉSIQUE NORD-AMÉRICAIN 1927
PROJECTION TRANSVERSE DE MERCATOR

ÉTABLI PAR LA DIRECTION DES LÈVES ET DE LA
CARTOGRAPHIE, MINISTÈRE DE L'ÉNERGIE, DES
MINES ET DES RESSOURCES, OTTAWA, EN 1973
ÉQUIDISTANCE DES COURBES: 25 PIEDS
© CANADA 1973 TOUS DROITS RÉSERVÉS
CORRECTIONS PROVISOIRES 1988