

PRODUCED BY THE CANADA CENTRE FOR MAPPING, DEPARTMENT OF ENERGY, MINES AND RESOURCES. INFORMATION CURRENT AS OF 1990. PUBLISHED 1993.

© 1993, HER MAJESTY THE QUEEN IN RIGHT OF CANADA. DEPARTMENT OF ENERGY, MINES AND RESOURCES.

Scale 1:50 000 Échelle

Miles 1 0 1 2 3 Miles

Mètres 1000 0 1000 2000 3000 4000 Mètres

EMMA LAKE SASKATCHEWAN

WEST OF SECOND MERIDIAN OUEST DU DEUXIÈME MÉRIDIEN

CONVERSION SCALE FOR ELEVATIONS

Feet 100 200 300 400 500 600 700 800 900 1000 Feet

Mètres 30 100 200 300 400 500 600 700 800 900 1000 Mètres

ÉCHELLE DE CONVERSION DES ALTITUDES

Altitudes en pieds

Altitudes en mètres

FOR COMPLETE REFERENCE SEE REVERSE SIDE

POUR UNE LISTE COMPLÈTE DES SIGNES, VOIR AU VERSO

Information concerning bench marks and horizontal survey monuments can be obtained from Geodetic Survey, Canada Centre for Surveying, Ottawa.

Pour tout renseignement concernant les repères de nivellement et les bornes géodésiques, prière de s'adresser à la Division des levés géodésiques, Centre canadien des levés, Ottawa.

ÉTABLI PAR LE CENTRE CANADIEN DE CARTOGRAPHIE, MINISTÈRE DE L'ÉNERGIE, DES MINES ET DES RESSOURCES. RENSEIGNEMENTS À JOUR EN 1990. PUBLIÉE EN 1993.

© 1993, SA MAJESTÉ LA REINE DU CHEF DU CANADA, MINISTÈRE DE L'ÉNERGIE, DES MINES ET DES RESSOURCES.

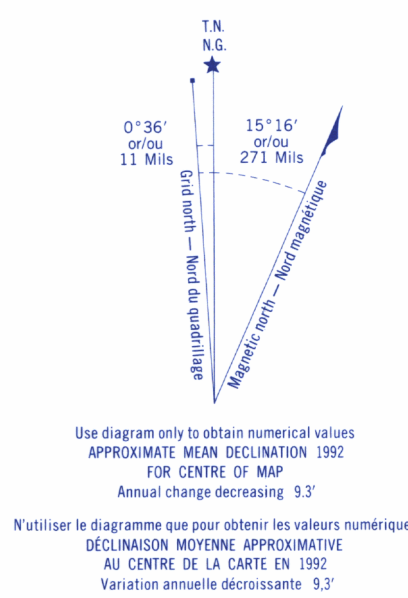
EMMA LAKE 73 H/12

EDITION 3 ÉDITION

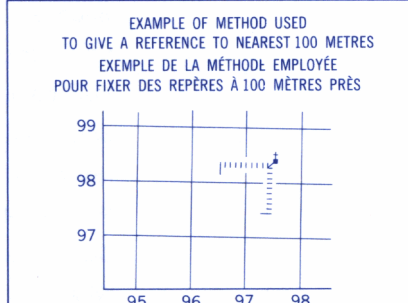
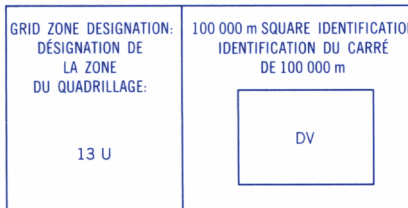
Energy, Mines and Resources Canada

Energie, Mines et Ressources Canada

Military users, refer to this map as: Référence de cette carte pour usage militaire:	SERIES MAP EDITION	A 742 73 H/12 3 MCE	SÉRIE CARTE ÉDITION
---	--------------------------	---------------------------	---------------------------



ONE THOUSAND METRE
UNIVERSAL TRANSVERSE MERCATOR GRID
ZONE 13
QUADRILLAGE UNIVERSAL TRANSVERSE DE MERCATOR
DE MILLE MÈTRES



REFERENCE POINT POINT DE RÉFÉ.	CHURCH - EGLISE	(as above) (ci-dessus)
EASTING: Read number on grid line immediately to left of point.	97	
ABSCISSE: Note le chiffre de la ligne de quadrillage immédiatement à gauche du repère.		
Estimate tenths of a square from this line eastward to point.		
Estimer le nombre de dixièmes du carré entre cette ligne et le repère en direction est.		
NORTHING: Read number on grid line immediately below point.	98	
ORDONNÉE: Note le chiffre de la ligne de quadrillage immédiatement en dessous du repère.		
Estimate tenths of a square from this line northward to point.		
Estimer le nombre de dixièmes du carré entre cette ligne et le repère en direction nord.		
GRID REFERENCE	979804	
Nearest similar grid reference 100 000 metres. La référence similaire la plus près est à 100 000 mètres.		

Coordinate Conversion NAD 83 (WGS 84) to NAD 27	
Geographic: Latitude - subtract 0.2"	
Longitude - subtract 1.8"	
Grid: Northing - subtract 22m	
Eastings - add 31m	

Conversion des coordonnées NAD 83 (WGS 84) à NAD 27	
Valeurs minimales pour cette carte	
Coordonnées géographiques: Latitude - soustraire 0,2"	
Longitude - soustraire 1,8"	
Quadrillage: Nordées (N) - soustraire 22m	
Ascisses (E) - additionner 31m	

