



- Real Highway, hard surface
Route à 2 chaussées séparées, revêtement dur
- Road, hard surface, more than 2 lanes, highway route number
Route, revêtement dur, plus de 2 voies, numéro de route
- Road, hard surface, 2 lanes
Route, revêtement dur, 2 voies
- Road, hard surface, less than 2 lanes
Route, revêtement dur, moins de 2 voies
- Road, loose or stabilized surface, all season, less than 2 lanes
Route de gravier, aggloméré, toute saison, moins de 2 voies
- Road, loose or stabilized surface, all season, less than 2 lanes
Route de gravier, aggloméré, toute saison, moins de 2 voies
- Road, loose surface, dry weather
Route de gravier, temps secs
- Vehicle track or water road gate
Chemin de terre ou d'eau: barrière
- Trail, dirt or portage, portage, short
Sentier, terre ou portage, portage, court
- Build-up area, street, parking, field
Agglomération, rue, parc ou terrain de sports
- Railway, single track, multiple tracks, side track, station
Chemin de fer, voie simple, voies multiples, voie d'évitement, gare
- Power transmission line, multiple lines
Ligne électrique, lignes multiples
- Bridge, footbridge, tunnel
Pont, passerelle, tunnel
- Cut, embankment, causeway
Défilé, remblai, chaussée
- Airplane base, helipad, navigation light
Hydroplane, hélicoptère, balise lumineuse
- Building(s)
Bâtiment(s)
- Church, non-Canadian place of worship, shrine
Église, lieu de culte non canadien, lieu de pèlerinage
- School, elevator, fire station
École, ascenseur, casernes des pompiers
- Cemetery, historic site or point of interest, greenhouse
Cimetière, lieu historique ou lieu d'intérêt, serre
- Campground, picnic area, picnic spot
Terrain de camping, terrain de pique-nique, centre de service
- Golf course, all area, mine
Terrain de golf, mine, mine
- Oil or natural gas facility, electrical facility
Installation pétrolière ou de gaz naturel, installation électrique
- International boundary with monument
Frontière internationale avec borne-marque
- Boundary, first class
Limite de première classe
- Boundary, first class unimproved
Limite de première classe non améliorée
- Boundary, second class
Limite de deuxième classe
- Boundary, second class in Dominion Land Survey
Limite de deuxième classe dans les régions de l'arpentage des terres du Canada
- Boundary, third class
Limite de troisième classe
- Boundary, fourth class
Limite de quatrième classe
- Boundary, fifth class
Limite de cinquième classe
- Boundary, sixth class
Limite de sixième classe
- Boundary, sixth class unimproved
Limite de sixième classe non améliorée
- Boundary, seventh class
Limite de septième classe
- Boundary, eighth class
Limite de huitième classe
- Boundary, ninth class
Limite de neuvième classe
- Dam, small, large, concrete, masonry
Barrage - petit, grand, portant une route
- Watercourse or shoreline, definite, indefinite
Cours d'eau, ruisseau, ravin, lac, étang
- Rapids, falls, both height in brackets
Rapid, chute, hauteur en mètres
- Lake or pond, slough, intermittent lake or pond
Lac ou étang, bras, lac ou étang intermittent
- Freshwater lake or pond, water
Lac ou étang, bras, lac ou étang intermittent
- Exposed or visible, both
Exposé ou visible, des deux
- Rocks in water or small islands
Rochers dans l'eau ou îlots
- Rocks, both, both
Rochers, des deux
- Mud, swamp
Mud, marais
- Contour, intermediate, approximate
Courbes de niveau : intermédiaires, approximatives
- Depression contour
Courbes de creux
- Cut or escarpment
Falaise de recoupement
- Sand, silt, peat
Sable, vase, tourbe
- Ice, ice, ice
Glace, glace, glace
- Wetland area, wetland, swamp, bog
Zone humide, zone humide, marais, tourbière
- For complete reference, see reverse side.
Pour une liste complète des signes, voir au verso.

Your Local Dealer Votre vendeur local

73 B/8	73 A/5	73 A/6
73 B/1	73 A/4	73 A/3
72 O/16	72 P/13	72 P/14



Natural Resources Canada Ressources naturelles Canada




CANADIAN TOPOGRAPHIC MAPS
CARTES TOPOGRAPHIQUES DU CANADA

73 A/4

1/50 000

MEACHAM



MEACHAM 73 A/4 Edition 3 Édition Canada

Produced by the Centre for Topographic Information, Natural Resources Canada. Toponymy current as of 2001; all other information current as of 1991. Published in 2001.
Visit our Web site: <http://maps.NRCan.gc.ca/>
For corrections, additions or comments concerning the content of this map, please contact us either by telephone at 1-800-465-6277, by facsimile at 1-800-661-6277 or by electronic mail at: topo.maps@NRCan.gc.ca
This map may not be reproduced in whole or in part, by any means-graphic, electronic or mechanical-without the written permission of Natural Resources Canada.
© 2001. Her Majesty the Queen in Right of Canada.
This map is not to be used for air or marine navigation.

Use diagram only to obtain numerical values
Utilisez le diagramme pour obtenir les valeurs numériques
Annual change in declination 3.4"
Variation annuelle décroissante 3.4"

Transverse Mercator Projection • Projection transversale de Mercator
North American Datum 1983
Système de référence nord-américain de 1983
Coordinates convention NAD 83 (WGS 84) to NAD 27
Coordonnées convention NAD 83 (WGS 84) à NAD 27
Geographic: Latitude + subtract 0.1"
Longitude + subtract 2.1"
Grid: Northing + subtract 223 m
Easting + add 38 m
Conversion des coordonnées NAD 83 (WGS 84) à NAD 27
Valeurs moyennes pour cette carte:
Coordonnées géographiques: Latitude + soustraire 0.1"
Longitude + soustraire 2.1"
Grille: Northing + soustraire 223 m
Easting (E) + additionner 38 m

MEACHAM
SASKATCHEWAN
West of Second Meridian • Ouest du deuxième méridien
1/50 000
Kilometres 1 0 1 2 3 4 Kilomètres
Miles 1 0 1 2 3 4 Miles
1 centimetre on the map represents 500 metres on the ground
Contour Interval: 10 Metres
Elevations in Metres above Mean Sea Level
1 centimètre sur la carte représente 500 mètres au sol
Équidistance des courbes: 10 mètres
Altitudes en mètres au-dessus du niveau moyen de la mer

Method used to give reference to the nearest 100 metres
Méthode employée pour fixer des repères à 100 mètres près
Easting: Road grid line value to the left of point. Estimate tenth of a square from this line eastward to point.
Abscisse: Note le chiffre de la ligne du quadrillage à gauche du repère. Estimer la portion de dixième de carte entre cette ligne et le repère en direction est.
Grid reference in this example: Référence du quadrillage dans cet exemple: 36756
E N
Northing: Road grid line value below point. Estimate tenth of a square from this line northward to point.
Ordinate: Note le chiffre de la ligne du quadrillage en-dessous du repère. Estimer la portion de dixième de carte entre cette ligne et le repère en direction nord.

1000 metre
Universal Transverse Mercator Grid
Zone 13
Quadrillage universel transversale de Mercator de 1000 mètres
100 000 metre Square
Identification du carré de 100 000 mètres
DT
Grid Zone Designation
13 U
Designation de la zone du quadrillage

Établie par le Centre d'information topographique, Ressources naturelles Canada. Toponymie à jour en 2001; tous les autres renseignements à jour en 1991. Publié en 2001.
Visitez notre site Web: <http://cartes.NRCan.gc.ca/>
Pour toutes corrections, additions ou commentaires concernant le contenu de cette carte, veuillez nous contacter soit par téléphone au 1-800-465-6277, par télécopieur au 1-800-661-6277 ou par courrier électronique à: topo.maps@NRCan.gc.ca
Cette carte ne peut être reproduite, en totalité ou en partie, sous quelque forme ou par quelque procédé que ce soit - graphique, mécanique ou électronique - sans l'autorisation écrite de Ressources naturelles Canada.
© 2001. Sa Majesté la Reine du chef du Canada.
Cette carte ne doit pas être utilisée pour la navigation aérienne ou maritime.