
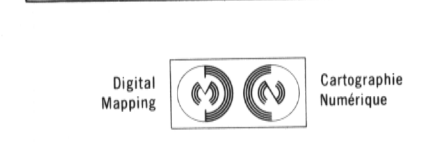
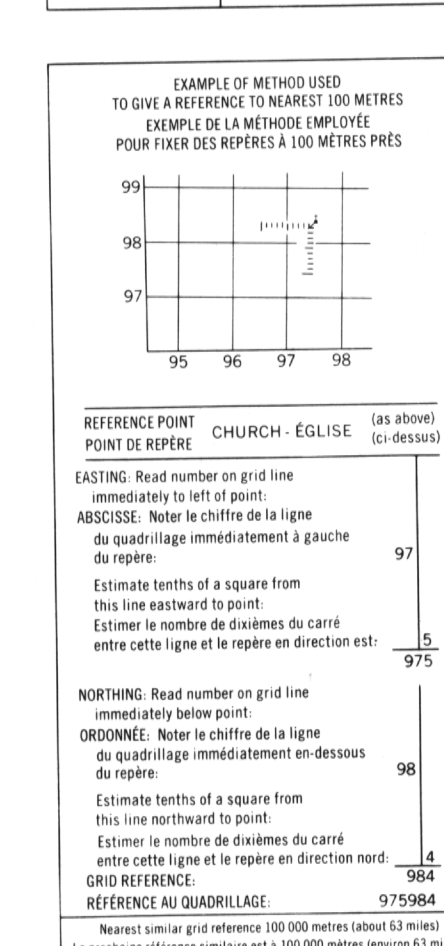




Military users, refer to this map as: **MAP 69 E/8**  
Référence de cette carte pour usage militaire: **ÉDITION 1 MCE ÉDITION**



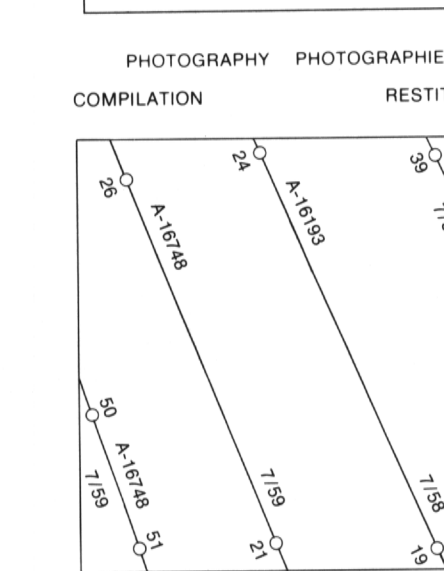
GRID ZONE DESIGNATION DESIGNATION DE LA ZONE DU QUADRILLAGE:	100 000 m SQUARE IDENTIFICATION IDENTIFICATION DU CARRÉ DE 100 000 m
14X	NC NB



ONE THOUSAND METRE  
UNIVERSAL TRANSVERSE MERCATOR GRID  
**ZONE 14**  
QUADRILLAGE DE MILLE MÈTRES  
TRANSVERSE UNIVERSEL DE MERCATOR

The 1982 MAGNETIC BEARING is 107°39' (1914 mils)  
WEST of GRID NORTH.  
ANNUAL CHANGE DECREASING 83.2'  
GRID NORTH is 2°27' (44 mils) EAST of TRUE NORTH  
for centre of map.  
Le REPERE MAGNÉTIQUE en 1982 est à 107°39' (1914 mils)  
à l'OUEST du NORD DU QUADRILLAGE  
VARIATION ANNUELLE DÉCROISSANTE 83.2'  
NORD DU QUADRILLAGE est à 2°27' (44 mils) à l'EST du  
NORD GÉOGRAPHIQUE au centre de la carte.

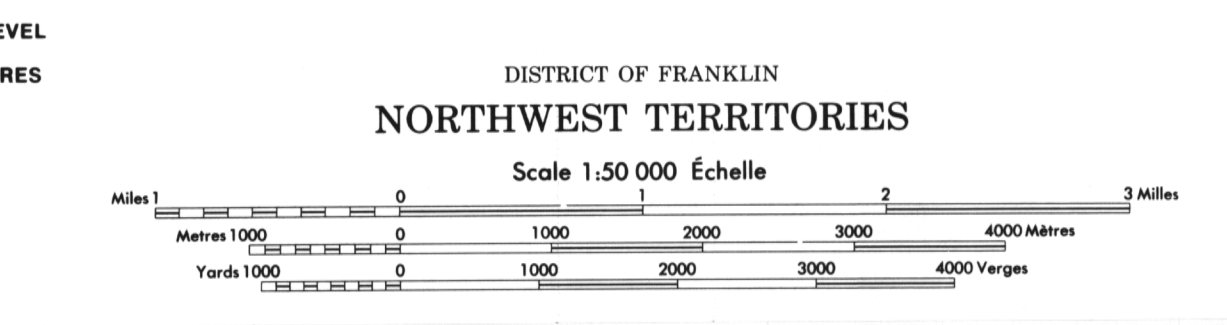
THE MAGNETIC COMPASS IS LIKELY  
TO BE USELESS IN THIS AREA.  
LA BOUSOLE SERA PROBABLEMENT  
INUTILE DANS CETTE RÉGION



69 E/10	69 E/9	59 F/12
69 E/7	69 E/8	59 F/5
69 E/2	69 E/1	59 F/4

NOTE:  
GRID TICKS WITH NUMBERS IN BRACKETS  
OR WITHOUT NUMBERS INDICATE THE  
1000 METRE U.T.M. GRID  
ZONE 14  
LES TRAITES NUMÉRÉS ENTRE PARENTHÈSES  
OU SANS NUMÉRO INDICENT  
LE QUADRILLAGE DE 1000 MÈTRES U.T.M.

PROVISIONAL PRINT  
IMPRESSION PROVISOIRE  
FOLDING MAY DAMAGE THIS PHOTOMAP



ALTITUDES EN MÈTRES  
ÉQUIDISTANCE DES COURBES ..... 10 MÈTRES  
SYSTÈME DE RÉFÉRENCE GÉODÉSIQUE NORD-AMÉRICAIN 1927  
PROJECTION TRANSVERSE DE MERCATOR  
ON PEUT OBTENIR DES RENSEIGNEMENTS SUR LE LIEU  
ET L'ALTITUDE EXACTE DES REPERES DE NIVEAU  
EN ÉCRIVANT AUX LEVÉS GÉODÉSIQUES, DIRECTION DES  
LEVÉS ET DE LA CARTOGRAPHIE, OTTAWA.  
ÉTABLI PAR LA DIRECTION DES LEVÉS ET DE LA CARTO-  
GRAPHIE, MINISTÈRE DE L'ÉNERGIE, DES MINES ET DES RES-  
SOURCES, OTTAWA, PUBLIÉE EN 1982.  
CES CARTES SONT EN VENTE AU BUREAU DES CARTES DU  
CANADA, MINISTÈRE DE L'ÉNERGIE, DES MINES ET DES RES-  
SOURCES, OTTAWA, OU CHEZ LE VENDEUR LE PLUS PRÈS.  
© 1982 SA MAJESTÉ LA REINE DU CHEF DU CANADA.  
MINISTÈRE DE L'ÉNERGIE, DES MINES ET DES RESSOURCES.  
PLIER CETTE CARTE PEUT L'ENDOMMAGER

69 E/8  
ÉDITION 1 ÉDITION  
Energy, Mines and  
Resources Canada  
Énergie, Mines et  
Ressources Canada