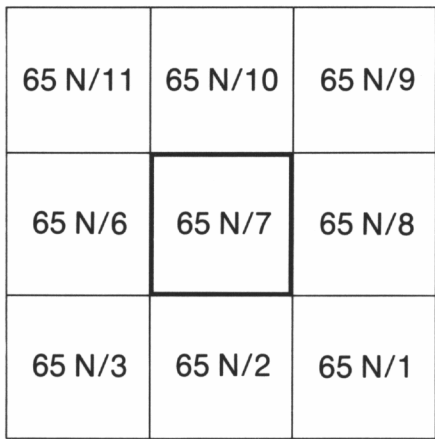

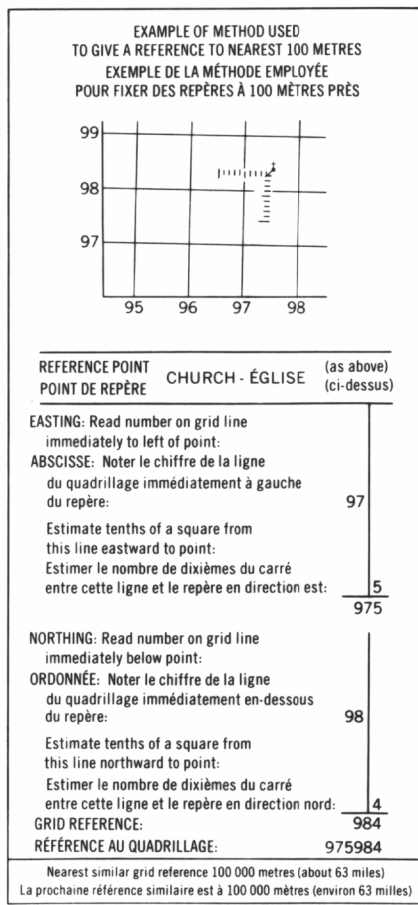
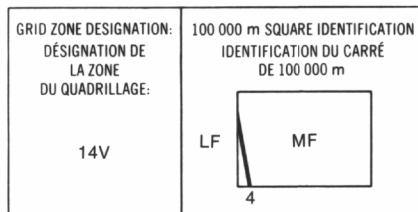
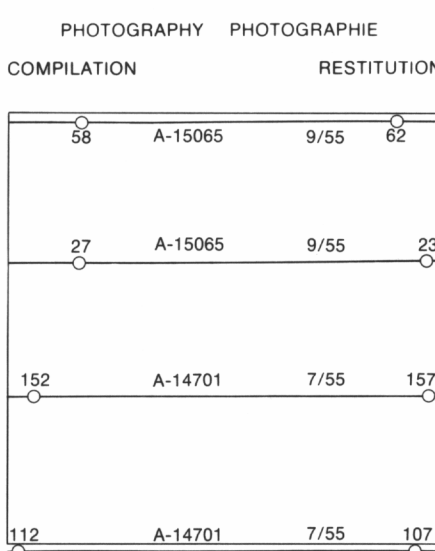


LEGEND - LÉGENDE

ROAD, HARD SURFACE, ALL WEATHER		ROUTE, SURFACE DURCIE, TOUTES SAISONS
ROAD, LOOSE SURFACE		ROUTE, SURFACE DE GRAVIER
CART TRACK, WINTER ROAD		CHEMIN DE CHARROI, ROUTE D'HIVER
TRAIL, CUT LINE, PORTAGE		SENTIER, PERCÉE OU PORTAGE
BUILT-UP AREA		AGGLOMÉRATION
RAILWAY: SIDING; STATION; STOP		CHEMIN DE FER, VOIE D'ÉVÈTEMENT; STATION; ARRÊT
BRIDGE		PON
SEAPLANE BASE; SEAPLANE ANCHORAGE		BASE D'HYDRATIONS; ANCRAGE D'HYDRATION
HOUSE; BARN		MAISON; GRANG
CHURCH; SCHOOL		ÉGLISE; ÉCOLE
POST OFFICE		BUREAU DE POSTE
TOWER: FIRE, RADIO		TOUR; FEU, RADIO
WELL: OIL, GAS		PUITS; PÉTROLE, GAZ
TANK: OIL, GASOLINE, WATER		RÉSERVOIR; PÉTROLE, ESSENCE, EAUX
POWER TRANSMISSION LINE		LIGNE DE TRANSPORT D'ÉNERGIE
MINE		MIN
CUTTING; EMBANKMENT		DÉBLAI; REMBLAI
GRAVEL PIT		CARRIÈRE DE GRAVIER
INTERNATIONAL: PROVINCIAL BOUNDARY WITH MONUMENT		FRONTIÈRE INTERNATIONALE; LIMITE PROVINCIALE AVEC MONUMENT
COUNTY: DISTRICT BOUNDARY		LIMITE DE COMTE OU DE DISTRICT
TOWNSHIP, PARISH BOUNDARY		LIMITE DE CANTON, DE PAROISSE
D.L.S. TOWNSHIP CORNER: SURVEYED; UNSURVEYED		COIN DE CANTON (A.T.C.) ARPENTE: NON ARPENTÉ
D.L.S. SECTION CORNERS		COINS DE SECTION (A.T.C.)
MUNICIPALITY BOUNDARY		LIMITE DE MUNICIPALITÉ
RESERVE, PARK, ETC. BOUNDARY		LIMITE DE RÉSERVE, DE PARC, ETC.
HORIZONTAL CONTROL POINT		POINT DE CONTRÔLE PLANIMÉTRIQUE
SPOT ELEVATION, PRECISE: LAND; WATER		POINT CÔTÉ PRÉCIS: SUR TERRE; SUR L'EAU
STREAM OR SHORELINE: INDEFINITE		COURS D'EAU OU RIVE: IMPRÉCIS
DIRECTION OF FLOW		DIRECTION DU COUVRANT
LAKE: INTERMITTENT LAKE; PONDS FLOODED LAND		LAC; LAC INTERMITTENT; ÉTANGS TERRAIN INONDÉ
MARSH; SWAMP (WOODED)		MARAIS; BOISÉ MARÉCAGEUX
DRY RIVER BED WITH CHANNELS		LIT DE RIVIÈRE ASSÉCHÉ AVEC CHENAUX
STRING BOG		FONDIÈRE À FILAMENT
TUNDRA: LAKES IN TUNDRA; POLYGONS		TOUNDRA: LACS EN TOUNDRA; POLYGONES DE TOUNDRA
RAPIDS: FALLS; RAPIDS		RAPIDES; CHUTES; RAPIDES
FORESHORE FLATS, SAND IN WATER		ESTRANS, SABLE SOUS L'EAU
ROCKS		ROCHES
DAM		BARRAGE
WHARF		QUAI
DITCH		FOSSÉ
CONTOURS		COURBES DE NIVEAU
APPROXIMATE CONTOURS		COURBES DE NIVEAU APPROXIMATIVES
DEPRESSION CONTOUR		COURBE DE CUVETTE
CLIFF		FALAIS
SPOT ELEVATION, APPROXIMATE: LAND; WATER		POINT CÔTÉ APPROXIMATIF: SUR TERRE; SUR L'EAU
ESKER		ESKES
SAND, SAND DUNES		SABLE; DUNES DE SABLE
PALSA BOG		FONDIÈRE DE PALS
WOODED AREA, FOREST		SURFACE BOISÉE, FORÊT
CLEARED AREA		ESPACE DÉNUDÉ, CLAIRIER



ONE THOUSAND METRE
UNIVERSAL TRANSVERSE MERCATOR GRID
ZONE 14
QUADRILLAGE DE MILLE MÈTRES
TRANSVERSE UNIVERSEL DE MERCATOR

The 1980 MAGNETIC BEARING is 17°21' (308 mils)
EAST of GRID NORTH.

ANNUAL CHANGE DECREASING 24.2'

GRID NORTH is 1°34' (28 mils) WEST of TRUE NORTH
for centre of map.

Le REPÈRE MAGNÉTIQUE en 1980 est à 17°21' (308 mils) à l'EST du NORD DU QUADRILLAGE.

VARIATION ANNUELLE DÉCROISSANTE 24.2'

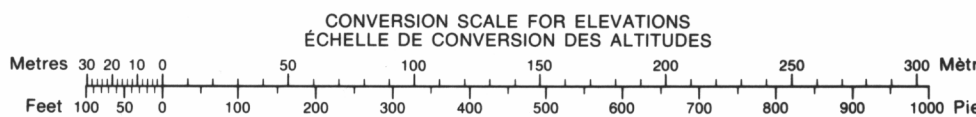
NORD DU QUADRILLAGE est à 1°34' (28 mils) à l'OUEST du NORD GÉOGRAPHIQUE au centre de la carte.

INSPECTION OF THIS MAP USING 1986 SATELLITE IMAGER REVEALED NO CHANGES IN MAJOR HYDROGRAPHIC OR CONSTRUCTED FEATURES.

UNE VÉRIFICATION DE CETTE CARTE AU MOYEN D'IMAGE SATELLITE DE 1986 N'A MONTRÉ AUCUN CHANGEMENT ET QUI CONCERNE LES ÉLÉMENTS HYDROGRAPHIQUES OU ÉLÉMENTS RAPPORTÉS (CONSTRUCTIONS) D'IMPORTANCE

THE MAGNETIC COMPASS MAY
BE ERRATIC IN THIS AREA

LA BOUSSELE SERA PEUT-ÊTRE
INSTABLE DANS CETTE RÉGION



PRODUCED BY THE SURVEYS AND MAPPING BRANCH,
DEPARTMENT OF ENERGY, MINES AND RESOURCES,
OTTAWA. PUBLISHED IN 1981.

COPIES MAY BE OBTAINED FROM THE CANADA MAP OFFICE
DEPARTMENT OF ENERGY, MINES AND RESOURCES, OTTAWA
OR YOUR NEAREST MAP DEALER.

© 1981. HER MAJESTY THE QUEEN IN RIGHT OF CANADA.
DEPARTMENT OF ENERGY, MINES AND RESOURCES.

ELEVATIONS IN METRES ABOVE MEAN SEA LEVEL
CONTOUR INTERVAL 10 METRES
NORTH AMERICAN DATUM 1927
TRANSVERSE MERCATOR PROJECTION

OUTLET BAY
DISTRICT OF KEEWATIN
NORTHWEST TERRITORIES

ALTITUDES EN MÈTRES
ÉQUIDISTANCE DES COURBES 10 MÈTRES
SYSTÈME DE RÉFÉRENCE GEODÉSIQUE NORD-AMÉRICAIN 1922
PROJECTION TRANSVERSE DE MERCATOR

ÉTABLI PAR LA DIRECTION DES LEVES ET DE LA CARTOGRAPHIE, MINISTÈRE DE L'ÉNERGIE, DES MINES ET DES RESSOURCES, OTTAWA, PUBLIÉE EN 1981.

CES CARTES SONT EN VENTE AU BUREAU DES CARTES DU CANADA, MINISTÈRE DE L'ÉNERGIE, DES MINES ET DES RESSOURCES, OTTAWA, OU CHEZ LE VENDEUR LE PLUS PRÈS.

© 1981 SA MAJESTÉ LA REINE DU CHEF DU CANADA,
MINISTÈRE DE L'ÉNERGIE, DES MINES ET DES RESSOURCES.