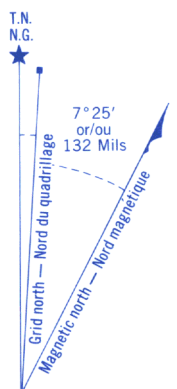


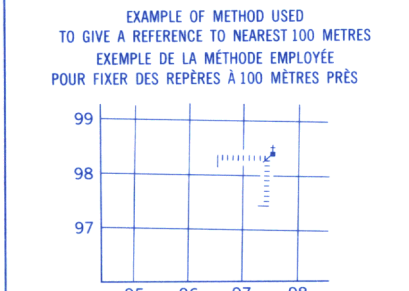
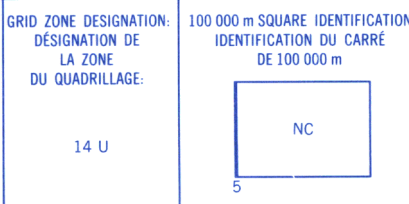
Military users:
refer to this map as:
Référence de cette carte:
pour usage militaire:

SERIES A 743 SÉRIE
MAP 62-015 CARTE
EDITION 3 MCE ÉDITION



Use diagram only to obtain numerical values
APPROXIMATE MEAN DECLINATION 1985
FOR CENTRE OF MAP
Annual change decreasing 8.3'
Utiliser le diagramme que pour obtenir les valeurs numériques
DECLINAISON MOYENNE APPROXIMATIVE
AU CENTRE DE LA CARTE EN 1985
Variation annuelle décroissante 8.3'

ONE THOUSAND METRE
UNIVERSAL TRANSVERSE MERCATOR GRID
ZONE 14
QUADRILLAGE UNIVERSEL TRANSVERSE DE MERCATOR
DE MILLE MÈTRES



REFERENCE POINT
POINT DE REFÈRE

CHURCH - ÉGLISE

(as above)
(ci-dessus)

EASTING: Read number on grid line
immediately to left of point
ABSCISSE: Note le chiffre de la ligne
du quadrillage immédiatement à gauche
du repère.

Estimate tenths of a square from
this line northward to point.
Estimer le nombre de dixièmes du carré
entre cette ligne et le repère en direction est.

NORTHING: Read number on grid line
immediately below point.
ORDONNÉE: Note le chiffre de la ligne
du quadrillage immédiatement en dessous
du repère.

Estimate tenths of a square from
this line northward to point.
Estimer le nombre de dixièmes du carré
entre cette ligne et le repère en direction nord.

GRID REFERENCE: 975984
Nearest similar grid reference 100 000 metres
La référence similaire la plus près est à 100 000 mètres


51°30'	51°30'	51°30'	51°30'
62-014	62-015	62-016	62-017
62-018	62-019	62-020	62-021
51°30'	51°30'	51°30'	51°30'

PRODUCED BY THE CANADA CENTRE FOR MAPPING
DEPARTMENT OF ENERGY, MINES AND RESOURCES
INFORMATION CURRENT AS OF 1985 PUBLISHED 1985

© 1985 HER MAJESTY THE QUEEN IN RIGHT OF CANADA
DEPARTMENT OF ENERGY, MINES AND RESOURCES

Roads:	Routés:	double highway	more than 2 lanes
hard surface	revêtement dur	double highway	plus de 2 voies
haze surface	revêtement dur	double highway	plus de 2 voies
loose or stabilized surface, all weather	gravier, aggloméré, route saison	2 voies	moins de 2 voies
loose surface, dry weather	de gravier, temps sec	2 voies ou plus	moins de 2 voies
unclassified road or street	route non classée ou rue	2 voies ou plus	moins de 2 voies
cart track	de terre	2 voies ou plus	moins de 2 voies
trail, cut line or portage	sentier, percée ou portage	2 voies ou plus	moins de 2 voies

FOR COMPLETE REFERENCE SEE REVERSE SIDE
POUR UNE LISTE COMPLÈTE DES SIGNES VOIR AU VERSO



CONTOUR INTERVAL 10 METRES
Elevations in Metres above Mean Sea Level
North American Datum 1983
Transverse Mercator Projection

ÉCHELLE DE CONVERSION DES ALTITUDES
Altitudes en mètres
Système de référence géodésique nord-américain, 1983
Projection transverse de Mercator

ÉTABLI PAR LE CENTRE CANADIEN DE CARTOGRAPHIE
MINISTÈRE DE L'ÉNERGIE, DES MINES ET DES RESSOURCES
RENSEIGNEMENTS À JOUR EN 1985, PUBLIÉ EN 1985

© 1985 SA MAJESTÉ LA REINE DU CHEF DU CANADA
MINISTÈRE DE L'ÉNERGIE, DES MINES ET DES RESSOURCES