

Military users, refer to this map as: **MAP 62 F/1 CARTE**
Référence de cette carte: **pour usage militaire** ÉDITION 3 MCE ÉDITION

GLOSSARY GLOSSAIRE	
Airfield	Terrain d'aviation
Area	Arrière
City Limits	Limites de ville
Customs	Douane
Ditch	Canal
Dugout	Abreuvoir
Dump	Décharge
Filtration Plant	Usine de filtration
Gas	Gaz
Golf Course	Terrain de golf
Junk Yard	Ferraille
Kin	Famille
Landfill	Remblai
Mine Waste	Déchet de mine
Oil Wells	Puits de pétrole
Park	Parc
Risk	Patrouille
Senior Citizens Home	Foyer des Aînés
Ski Area	Station de ski
String Bed	Fond de lit
Surveyed Line	Ligne arpentée
Tank	Réservoir
Water	Eau
Winter Road	Chemin d'hiver
For a complete glossary see reverse side Pour un glossaire complet voir au verso	

ABBREVIATIONS ABRÉVIATIONS	
Abund	Abondance
C	Cemetery
CO	County
E	Elevation
Fy	Ferry
H	Indian Reserve
H	Hospital
L	Lot
Micro	Microzone
Mun	Municipality
P	Post Office
Ph	Power House
RCMP	Royal Canadian Mounted Police
Ris	Reservoir
Trans Sta	Transmission Station
TLL	Time Farm Licence
Abund	Abondance
C	Cemetery
CO	County
E	Elevation
Fy	Ferry
H	Indian Reserve
H	Hospital
L	Lot
Micro	Microzone
Mun	Municipality
P	Post Office
Ph	Power House
RCMP	Royal Canadian Mounted Police
Ris	Reservoir
Trans Sta	Transmission Station
TLL	Time Farm Licence

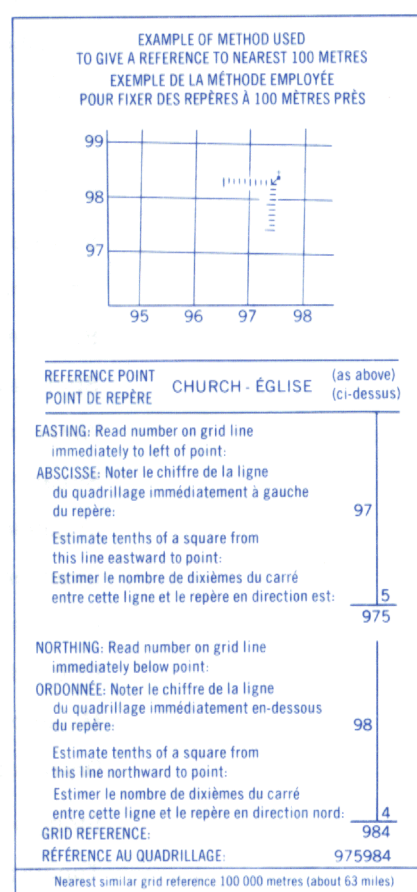
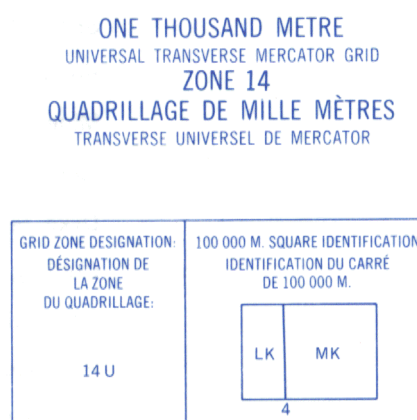
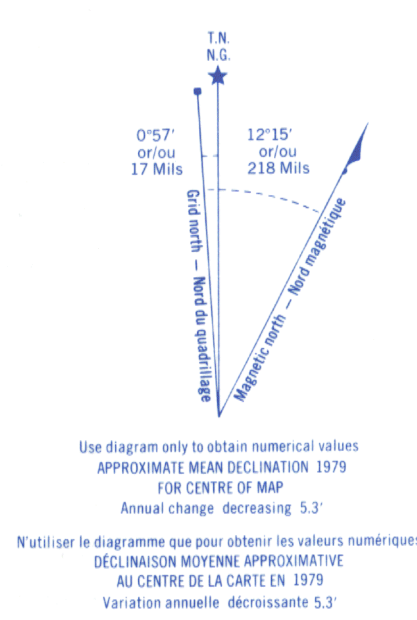


TABLEAU D'ASSEMBLAGE DU SYSTÈME NATIONAL DE RÉFÉRENCE CARTOGRAPHIQUE			
181°00'	62 F/1	62 F/8	62 G/5
49°30'	62 F/2	62 F/11	62 G/4
48°45'	62 F/3	62 F/12	62 G/3
48°00'	62 F/4	62 F/13	62 G/2

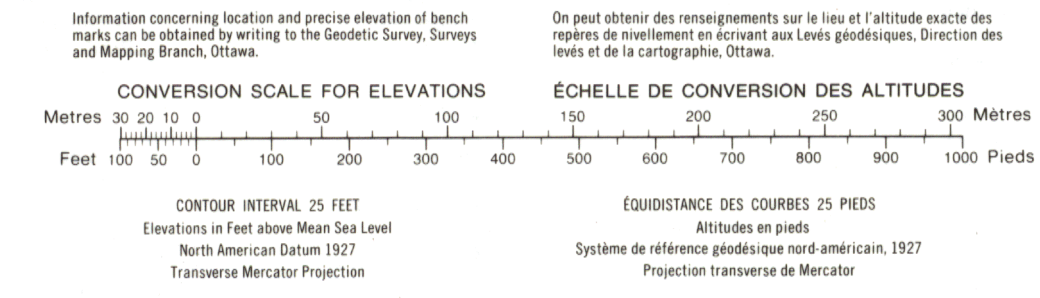
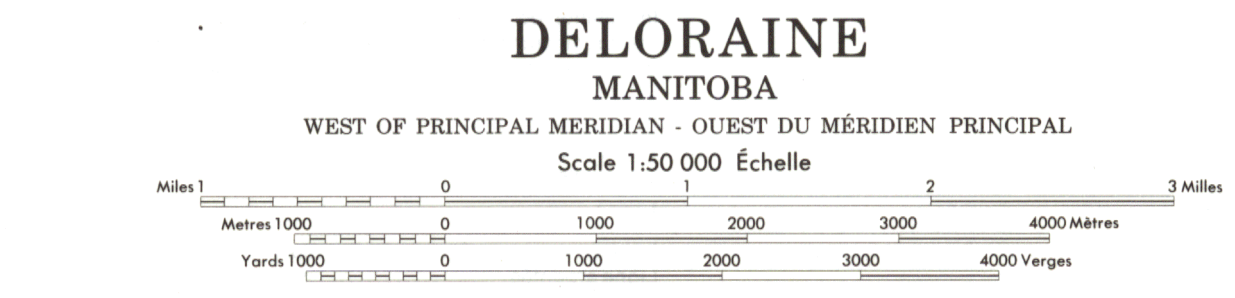
Produced by the SURVEYS AND MAPPING BRANCH, DEPARTMENT OF ENERGY, MINES AND TECHNICAL SERVICES, updated from aerial photographs taken in 1978. Culture check 1978. Published in 1980.

Copies may be obtained from the Canada Map Office, Department of Energy, Mines and Resources, Ottawa, or your nearest map dealer.

© 1980. Her Majesty the Queen in Right of Canada. Department of Energy, Mines and Resources.

Roads: Routes.
hard surface, all weather: pavé, toute saison
hard surface, all weather: pavé, toute saison
loose or stabilized surface, all weather: gravier, aggloméré, toute saison
loose surface, dry weather: de gravier, temps sec
unclassified streets: rues hors classe
cart track: de terre
trail, cut line or portage: sentier, percée ou portage

FOR COMPLETE REFERENCE SEE REVERSE SIDE POUR UNE LISTE COMPLÈTE DES SIGNES VOIR AU VERSO



Éditée par la DIRECTION DES LÉVÉS ET DE LA CARTOGRAPHIE, MINISTÈRE DE L'ÉNERGIE, DES MINES ET DES RESSOURCES, mise à jour à partir de photographies aériennes prises en 1978. Vérification des ouvrages en 1980. Publié en 1980.

Ces cartes sont en vente au Bureau des Cartes du Canada, Ministère de l'Énergie, des Mines et des Ressources, Ottawa, ou chez le revendeur le plus près.

© 1980. Sa Majesté La Reine du Chef du Canada. Ministère de l'Énergie, des Mines et des Ressources.

DELORAINÉ 62 F/1 ÉDITION 3