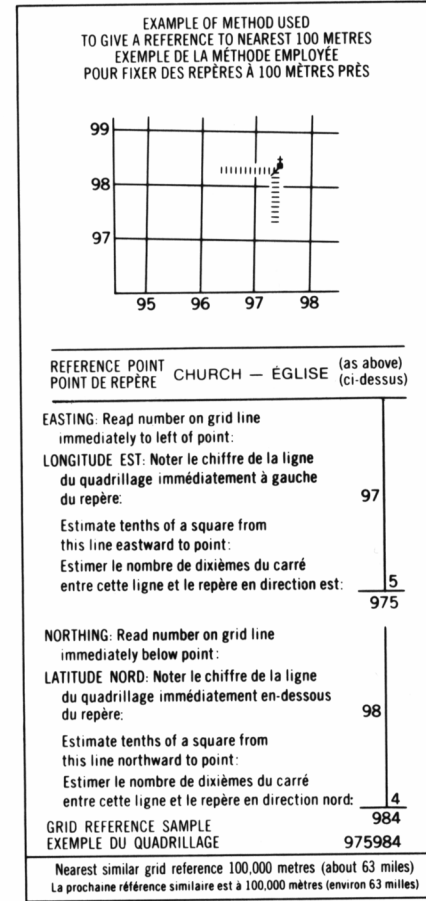
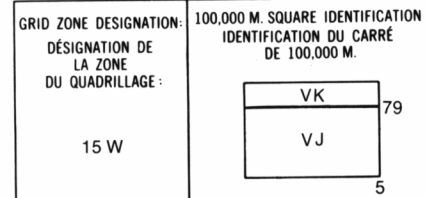
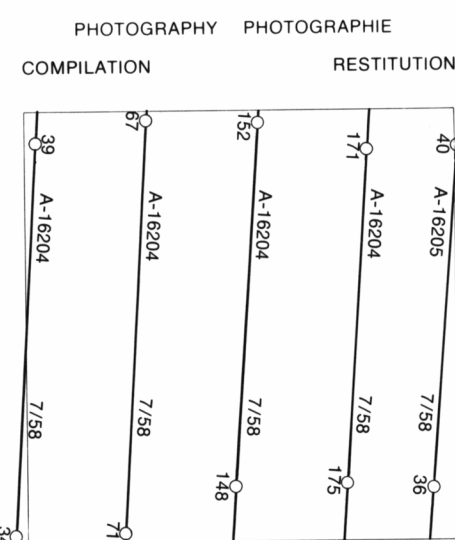


LEGEND - LÉGENDE

ROAD, HARD SURFACE, ALL WEATHER		ROUTE, SURFACE DURE, TOUS TEMPS
ROAD, LOOSE SURFACE		ROUTE, SURFACE DE GRAVIER
CART TRACK, WINTER ROAD		CHEMIN DE CHARRON, ROUTE D'HIVER
TRAIL, CUT LINE, PORTAGE		PISTE, LIGNE OUVERTE, PORTAGE
BUILT-UP AREA		AGGLOMERATION
RAILWAY, SINGL. STATION, STOP		CHEMIN DE FER, VOIE D'ÉVÈLEMENT, STATION, ARRÊT
BRIDGE		
SEAPLANE, BASE, ANCHORAGE		BASE, ANCRAGE, D'HYDROAVION
HOUSE, BARN		MAISON, GRANGE
CHURCH, SCHOOL		ÉGLISE, ÉCOLE
POST OFFICE		BUREAU DE POSTE
TOWER, FIRE, RADIO		TOUR, FEU, RADIO
WELL, OIL, GAS		Puits, PÉTROLE, GAZ
TANK, OIL, GASOLINE, WATER		RÉSERVOIR, PÉTROLE, ESSENCE, EAU
POWER TRANSMISSION LINE		LIGNE DE TRANSPORT D'ÉNERGIE
MINE		MINÉ
CUTTING, EMBANKMENT		DÉBLAI, REMBLAI
GRAVEL PIT		CARRIÈRE DE GRAVIER
INTERNATIONAL, PROVINCIAL BOUNDARY WITH MONUMENT		FRONTIÈRE INTERNATIONALE, LIMITE PROVINCIALE AVEC BORNE FRONTIÈRE
COUNTY, DISTRICT BOUNDARY		LIMITE DE COMTE DE DISTRICT
TOWNSHIP, PARISH BOUNDARY		LIMITE DE CANTON, DE PAROISSE
DLS TOWNSHIP CORNER, SURVEYED, UNSURVEYED		COIN DE CANTON ARPENTÉ, NON ARPENTÉ (DLS)
DLS SECTION CORNERS		COINS DE SECTION (DLS)
MUNICIPALITY BOUNDARY		LIMITE DE MUNICIPALITÉ
RESERVE, PARK, ETC. BOUNDARY		LIMITE DE RÉSERVE, DE PARC, ETC.
HORIZONTAL SURVEY POINT		REPÈRE DE NIVELLEMENT AVEC COTE
BENCH MARK, WITH ELEVATION		POINT COTE PRÉCIS SUR TERRE, SUR L'EAU
SPOT ELEVATION, PRECISE, LAND, WATER		COURS D'EAU, RIVE, INDEFINITE
STREAM, SHORELINE, INDEFINITE		SENS DU COURANT
DIRECTION OF FLOW		LAC, LAC, INTERMITTENT, ETANGS
LAKE, INTERMITTENT LAKE, PONDS		TERRES SUBMERGÉES
FLOODED LAND		MARAIS, BOISE MARECAUX
MARSH, SWAMP (WOODED)		LIT DE RIVIÈRE ASSÈCHÉ AVEC CHENEAUX
DIRY RIVER BED WITH CHANNELS		FONDSÈRE À FLAMANTS
STRING BOG		TOUNDRAS, LACS EN TOUNDRAS, POLYGOONS DE TOUNDRAS
TUNDRAS, LACS IN TUNDRAS, POLYGOONS		RAPIDES, CHUTES, RAPIDES
RAPIDS, FALLS, RAPIDS		ESTRANS, SABLE SOUS L'EAU
FORESHORE FLATS, SAND IN WATER		ROCHER
ROCK		BARRAGE
DAM		QUAI
WHARF		FOSSE
DITCH		COURBES DE NIVEAU
CONTOURS		COURBES APPROXIMATIVES
APPROXIMATE CONTOURS		COURBE DE CUVETTE
DEPRESSION CONTOUR		POINT COTE, APPROXIMATIF, SUR TERRE, SUR L'EAU
SPOT ELEVATION, APPROXIMATE, LAND, WATER		ESKER
ESKER		SABLE, DUNES, DE SABLE
SAND, SAND DUNES		FONDSÈRE DE PALSE
PALEA BOG		SURFACE BOISÉE, FORÊT
WOODED AREA, FOREST		ESPACE DÉNUDÉE, CLAIRIÈRE
CLEARED AREA		

GLOSSARY - GLOSSAIRE

RAISED BEACHES (RB).....PLAGES SURELEVÉES

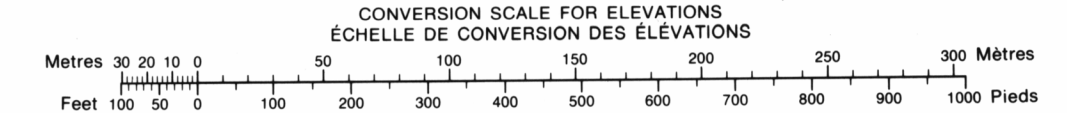


57 G/6	57 G/7 & 57 G/8	
57 G/3	57 G/2	57 G/1
57 F/14	57 F/15	57 F/16

ONE THOUSAND METRE
UNIVERSAL TRANSVERSE MERCATOR GRID
ZONE 15
QUADRILLAGE DE MILLE MÈTRES
UNIVERSAL TRANSVERSE DE MERCATOR

The 1979 MAGNETIC BEARING is 28°54' (478 mils) WEST OF GRID NORTH.
ANNUAL CHANGE OF DECLINATION 38.9'
GRID NORTH 0°00' (0 mils) WEST OF TRUE NORTH for centre of map.
Le REPÈRE MAGNÉTIQUE en 1979 est à 28°54' (478 mils) OUEST DU NORD DU QUADRILLAGE.
VARIATION ANNUELLE DE DÉCLINATION 38.9'
NORD DU QUADRILLAGE est 0°00' (0 mils) à l'ouest du NORD GÉOGRAPHIQUE au centre de la carte.

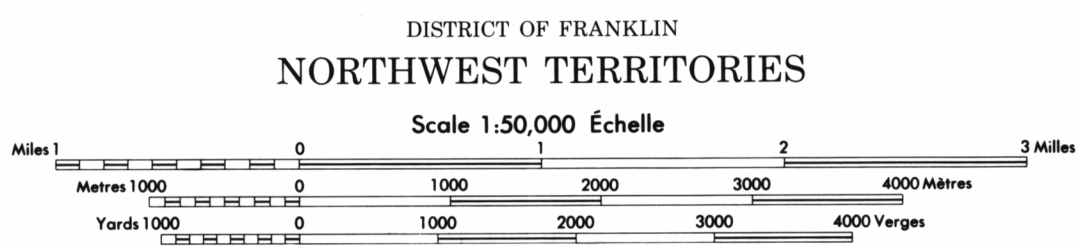
THE MAGNETIC COMPASS IS LIKELY TO BE USELESS IN THIS AREA.
LA BOUSSOLE SERA PROBABLEMENT INUTILE DANS CETTE RÉGION



ÉTABLI PAR LA DIRECTION DES LÈVES ET DE LA CARTOGRAPHIE, MINISTÈRE DE L'ÉNERGIE, DES MINES ET DES RESSOURCES, OTTAWA, EN 1978.
LES CARTES SONT EN VENTE AU BUREAU DES CARTES DU CANADA, MINISTÈRE DE L'ÉNERGIE, DES MINES ET DES RESSOURCES, OTTAWA, OU CHEZ LE VENDEUR LE PLUS PRÈS.
© 1978 SA MAJESTÉ LA REINE DU CHEF DU CANADA, MINISTÈRE DE L'ÉNERGIE, DES MINES ET DES RESSOURCES.

PRODUCED BY THE SURVEYS AND MAPPING BRANCH, DEPARTMENT OF ENERGY, MINES AND RESOURCES, OTTAWA, 1978. INFORMATION CURRENT AS OF 1968.
COPIES MAY BE OBTAINED FROM THE CANADA MAP OFFICE, DEPARTMENT OF ENERGY, MINES AND RESOURCES, OTTAWA, OR YOUR NEAREST MAP DEALER.
© 1978 HER MAJESTY THE QUEEN IN RIGHT OF CANADA, DEPARTMENT OF ENERGY, MINES AND RESOURCES.

ELEVATIONS IN METRES ABOVE MEAN SEA LEVEL
CONTOUR INTERVAL 10 METRES
NORTH AMERICAN DATUM 1927
TRANSVERSE MERCATOR PROJECTION



DISTRICT OF FRANKLIN
NORTHWEST TERRITORIES
Scale 1:50,000 Échelle
ELEVATIONS EN MÈTRES AU-DESSUS DU NIVEAU MOYEN DE LA MER
EQUIDISTANCE DES COURBES 10 MÈTRES
SYSTÈME DE RÉFÉRENCE GÉODÉSIQUE NORD-AMÉRICAIN 1927
PROJECTION TRANSVERSE DE MERCATOR

INFORMATION CONCERNING LOCATION AND PRECISE ELEVATION OF BENCH MARKS CAN BE OBTAINED BY WRITING TO THE GEODETIC SURVEY, SURVEYS AND MAPPING BRANCH, OTTAWA.

ON PEUT OBTENIR DES RENSEIGNEMENTS SUR LE LIEU ET L'ALTITUDE EXACTE DES RÉPÈRES DE NIVELLEMENT EN ÉCRIVANT À LA DIRECTION DES LÈVES ET DE LA CARTOGRAPHIE, OTTAWA.