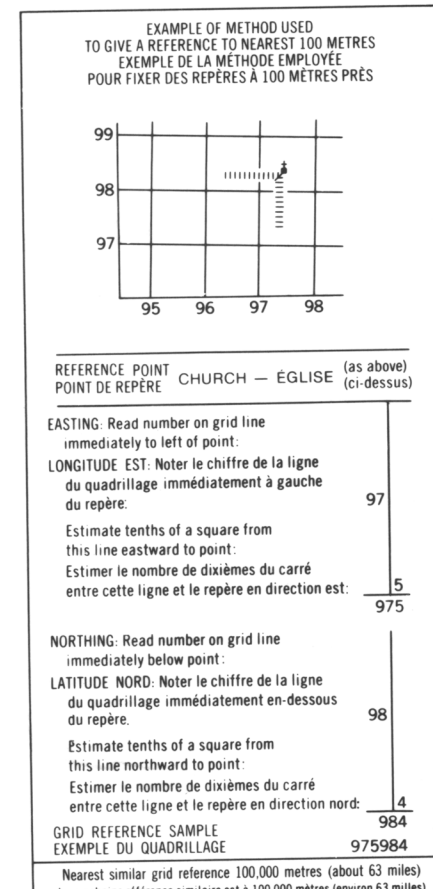

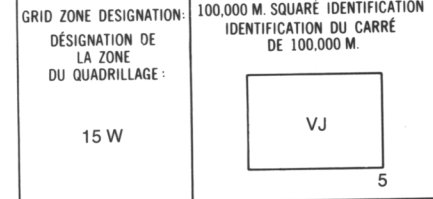
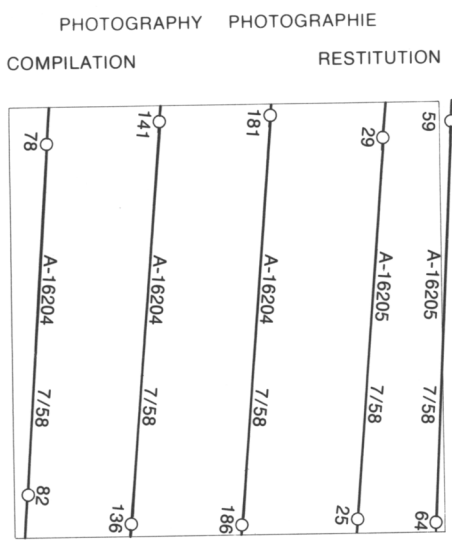


LEGEND - L G NDE

ROAD, HARD SURFACE, ALL WEATHER		ROUTE, SURFACE DURE, TOUS TEMPS
ROAD, LOOSE SURFACE		ROUTE, SURFACE DE GRAVIER
CART TRACK, WINTER ROAD		CHEMIN DE CHARIOT, ROUTE D'HIVER
TRAIL, CUT LINE, PORTAGE		PISTE, LIGNE OUVERTE, PORTAGE
BUILT-UP AREA		AGGLOMERATION
RAILWAY, SIDING, STATION, STOP		CHEMIN DE FER, VOIE D'�VITEMENT, STATION, ARR�T
BRIDGE		PONT
SEAPLANE BASE, ANCHORAGE		BASE, ANCRAGE D'HYDROAVIONS
HOUSE, BARN		MADON, GRANGE
CHURCH, SCHOOL		�GLISE, �COLE
POST OFFICE		BUREAU DE POSTE
TOWER, FIRE, RADIO		TOUR, FEU, RADIO
WELL, OIL, GAS		PUITS, PETROLE, GAZ
TANK, OIL, GASOLINE, WATER		RESERVOIR, PETROLE, ESSENCE, EAU
POWER TRANSMISSION LINE		LIGNE DE TRANSPORT D'�NERGIE
MINE		MINE
CUTTING, EMBANKMENT		DEBLAI, REMBLAI
GRAVEL PIT		CARRI�RE DE GRAVIER
INTERNATIONAL, PROVINCIAL BOUNDARY WITH MONUMENT		FRONTI�RE INTERNATIONALE, LIMITE PROVINCIALE AVEC BORNE FRONTI�RE
COUNTY, DISTRICT BOUNDARY		LIMITE DE COMT�, DE DISTRICT
TOWNSHIP, PARISH BOUNDARY		LIMITE DE CANTON, DE PAROISSE
DLS TOWNSHIP CORNER, SURVEYED, UNSURVEYED		COIN DE CANTON APP�T�, NON APP�T� (DLS)
DLS SECTION CORNERS		COINS DE SECTION (DLS)
MUNICIPALITY BOUNDARY		LIMITE DE MUNICIPALIT�
RESERVE, PARK, ETC. BOUNDARY		LIMITE DE R�SERVE, DE PARC, ETC
HORIZONTAL SURVEY POINT		REP�RE DE NIVELLEMENT AVEC COTE
BENCH MARK WITH ELEVATION		POINT COT� PR�CIS SUR TERRE, SUR L'EAU
SPOT ELEVATION, PRECISE, LAND, WATER		COURS D'EAU, RIVE INDEFINIE
DIRECTION OF FLOW		SENS DU COURANT
LAKE, INTERMITTENT LAKE, PONDS		LAC, LAC INTERMITTENT, �TANGS
FLOODED LAND		TERRES SUBMERGEES
MARSH, SWAMP (WOODED)		MARAIS, BOISE MARECAGEUX
DRY RIVER BED WITH CHANNELS		LIT DE RIVIER� AS�CH� AVEC CHENAUX
STRING BOG		FONDRI�RE A FLAMANTS
TUNDRA, LAKES IN TUNDRA, POLYGONS		TOUNDRA, LACS EN TOUNDRA, POLYONES DE TOUNDRA
RAPIDS, FALLS, RAPIDS		RAPIDS, CH�TES, RAPIDS
FORESHORE FLATS, SAND IN WATER		ESTRANS, SABLE SOUS L'EAU
ROCK		ROCHER
DAM		BARRAGE
WHARF		QUAI
DITCH		FOSSE
CONTOURS		COURBES DE NIVEAU
APPROXIMATE CONTOURS		COURBES APPROXIMATIVES
DEPRESSION CONTOUR		COURBE DE CUVETTE
SPOT ELEVATION, APPROXIMATE, LAND, WATER		POINT COT� APPROXIMATIF SUR TERRE, SUR L'EAU
ESKER		SABLE, DUNES DE SABLE
SAND, SAND DUNES		FONDRI�RE DE PALSE
PALSA BOG		SURFACE BOISE�, FOR�T
WOODED AREA, FOREST		ESPACE D�NUD�, CLAIRI�RE
CLEARED AREA		



57 F/14	57 F/15	57 F/16
57 F/11	57 F/10	57 F/9
57 F/6	57 F/7	57 F/8

ONE THOUSAND METRE
UNIVERSAL TRANSVERSE MERCATOR GRID
ZONE 15
QUADRILLAGE DE MILLE M TRES
UNIVERSAL TRANSVERSE DE MERCATOR

The 1979 MAGNETIC BEARING is 52°54' (407 mils) WEST of GRID NORTH.
ANNUAL CHANGE DECREASING 51.5'
GRID NORTH is 0°28' (8 mils) WEST of TRUE NORTH for centre of map.

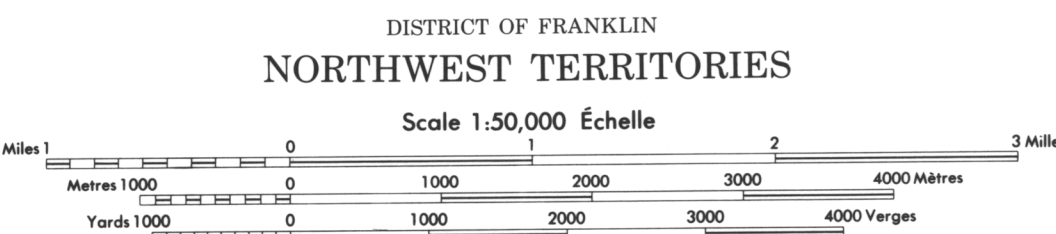
La R P RE MAGN TIQUE en 1979 est   225°4' (407 mils) OUEST du NORD DU QUADRILLAGE.
VARIATION ANNUELLE D CROISSANTE 51.5'
NORD DU QUADRILLAGE est 0°28' (8 mils)   l'ouest du NORD G OGRAPHIQUE au centre de la carte.

THE MAGNETIC COMPASS IS LIKELY TO BE USELESS IN THIS AREA
LA BOUSSOLE SERA PROBABLEMENT INUTILE DANS CETTE R GION

PRODUCED BY THE SURVEYS AND MAPPING BRANCH,
DEPARTMENT OF ENERGY, MINES AND RESOURCES,
OTTAWA, 1978. INFORMATION CURRENT AS OF 1978.
COPIES MAY BE OBTAINED FROM THE CANADA MAP OFFICE,
DEPARTMENT OF ENERGY, MINES AND RESOURCES, OTTAWA.
  1978, HER MAJESTY THE QUEEN IN RIGHT OF CANADA,
DEPARTMENT OF ENERGY, MINES AND RESOURCES.

PROVISIONAL PRINT
IMPRESSION PROVISOIRE

ELEVATIONS IN METRES ABOVE MEAN SEA LEVEL
CONTOUR INTERVAL..... 10 METRES
NORTH AMERICAN DATUM 1927
TRANSVERSE MERCATOR PROJECTION



 L VATIONS EN M TRES AU-DESSUS DU NIVEAU MOYEN DE LA MER
EQUIDISTANCE DES COURBES..... 10 M TRES
SYST ME DE R F RENCE G O D SIQUE NORD-AM RICAIN 1927
PROJECTION TRANSVERSE DE M RICATOR

ON PEUT OBTENIR DES R NSEIGNEMENTS SUR LE LIEU
ET L'ALTITUDE EXACTE DES REP RES DE NIVELLEMENT
EN  CRIVANT AUX LEV S G O D SIQUES, DIRECTION DES
LEV S ET DE LA CARTOGRAPHIE, OTTAWA.

 TABL E PAR LA DIRECTION DES LEV S ET DE LA CARTO-
GRAPHIE, MINIST RE DE L' NERGIE, DES MINES ET DES RESS-
SOURCES, OTTAWA, EN 1978. R NSEIGNEMENTS   JOUR EN 1978.
CES CARTES SONT EN VENTE AU BUREAU DES CARTES DU
CANADA, MINIST RE DE L' NERGIE, DES MINES ET DES RESS-
SOURCES, OTTAWA, OU CHEZ LE VENDEUR LE PLUS PR S.
  1978, SA MAJEST  LA REINE DU CHEF DU CANADA,
MINIST RE DE L' NERGIE, DES MINES ET DES RESSOURCES.

