

PRODUCED BY THE SURVEYS AND MAPPING BRANCH, DEPARTMENT OF ENERGY, MINES AND RESOURCES, OTTAWA, 1978. INFORMATION CURRENT AS OF 1968. COPIES MAY BE OBTAINED FROM THE CANADA MAP OFFICE, DEPARTMENT OF ENERGY, MINES AND RESOURCES, OTTAWA, ON. YOUR MAJESTY THE QUEEN IN RIGHT OF CANADA, DEPARTMENT OF ENERGY, MINES AND RESOURCES.

ELEVATIONS IN METRES ABOVE MEAN SEA LEVEL


CONTOUR INTERVAL ..... 10 METRES

NORTH AMERICAN DATUM 1957  
TRANSVERSE MERCATOR PROJECTION

INFORMATION CONCERNING LOCATION AND PRECISE ELEVATION OF WHICH MAINTAINING DATA SHEETS OR INVENTORY BY WRITING TO THE GEODETIC SURVEY, SURVEYS AND MAPPING BRANCH, OTTAWA.

PEREGRINE BLUFF

DISTRICT OF FRANKLIN  
NORTHWEST TERRITORIES



ELEVATIONS IN METRES AU-DESSUS DU NIVEAU MOYEN DE LA MER

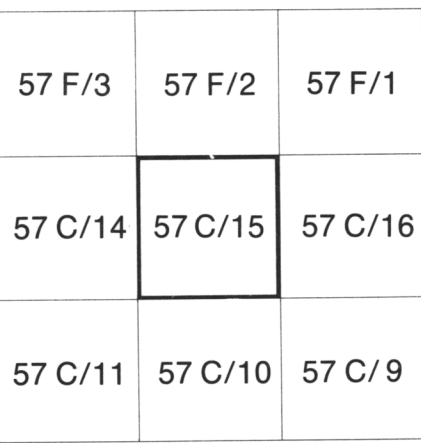
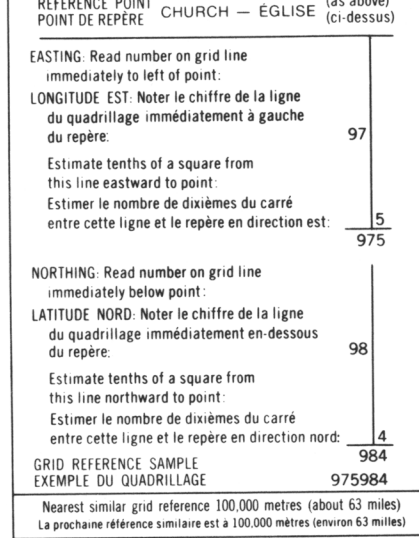
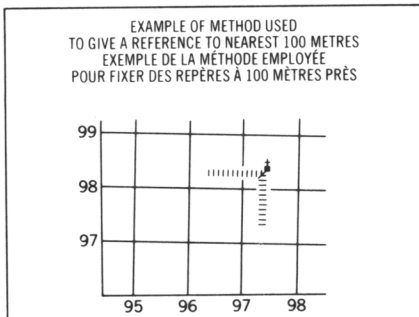
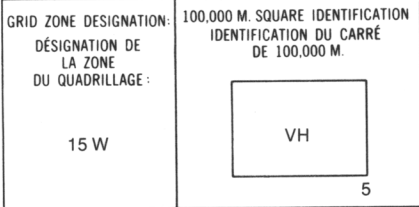
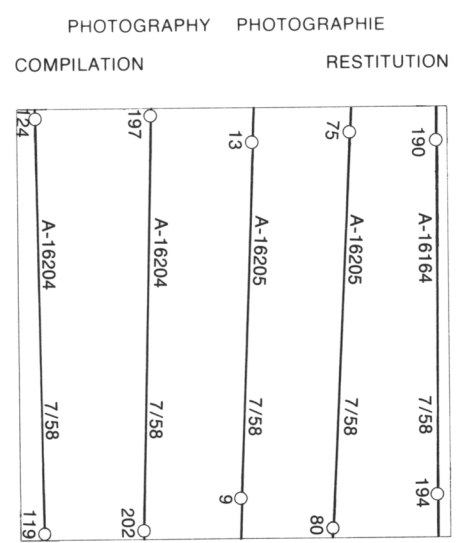
EQUIDISTANCE DES COURBES ..... 10 MÈTRES

SYSTEME DE REFERENCE GEODESIQUE NORD-AMERICAIN 1957  
PROJECTION TRANSVERSE DE MERICATOR

ON PEUT OBTENIR DES RENSEIGNEMENTS SUR LE LIEU ET L'AUTITEUR EXACTE DES REPERS DE NIVELLEMENT EN ECRIVANT AUX LEVES GEODESIQUES, DIRECTION DES LEVES ET DE LA CARTOGRAPHIE, OTTAWA.

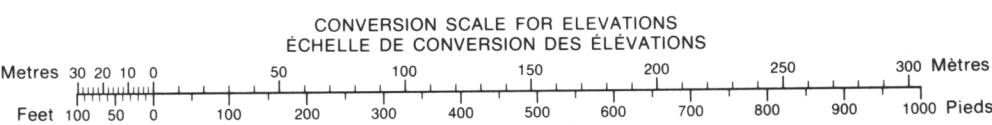
LEGEND - LÉGENDE

ROAD, HARD SURFACE, ALL WEATHER.....	ROUTE, SURFACE DURE, TOUS TEMPS
ROAD, LOOSE SURFACE.....	ROUTE, SURFACE DE GRAVIER
CART TRACK, WINTER ROAD.....	CHEMIN DE CHARRON, ROUTE D'HIVER
TRAIL, CUT LINE, PORTAGE.....	PISTE, LIGNE OUVERTE, PORTAGE
BUILT-UP AREA.....	AGGLOMERATION
RAILWAY, SIDING, STATION, STOP.....	CHEMIN DE FER, VOIE D'ÉVITEMENT, STATION, ARRÊT
BRIDGE.....	PONT
SEAPLANE BASE, ANCHORAGE.....	BASE, ANCRAGE D'HYDRAVIONS
HOUSE, BARN.....	MAISON, GRANGE
CHURCH, SCHOOL.....	ÉGLISE, ÉCOLE
POST OFFICE.....	BUREAU DE POSTE
TOWER, FIRE, RADIO.....	TOUR, FEU, RADIO
WELL, OIL, GAS.....	Puits, PÉTROLE, GAZ
TANK, OIL, GASOLINE, WATER.....	RÉSERVOIR, PÉTROLE, ESSENCE, EAU
POWER TRANSMISSION LINE.....	LIGNE DE TRANSPORT D'ÉNERGIE
MINE.....	MINE
CUTTING, EMBANKMENT.....	DEBLAI, REMBLAI
GRAVEL PIT.....	CARRIÈRE DE GRAVIER
INTERNATIONAL, PROVINCIAL, BOUNDARY WITH MONUMENT.....	FRONTIÈRE INTERNATIONALE, LIMITE PROVINCIALE AVEC SOUVE. FRONTIÈRE
COUNTY, DISTRICT BOUNDARY.....	LIMITE DE COMTE, DE DISTRICT
TOWNSHIP, PARISH BOUNDARY.....	LIMITE DE CANTON, DE PAROISSE
DLS TOWNSHIP CORNER, SURVEYED, UNSURVEYED.....	COIN DE CANTON ARPENTÉ, NON ARPENTÉ (DLS)
DLS SECTION CORNERS.....	CORNES DE SECTION (DLS)
MUNICIPALITY BOUNDARY.....	LIMITE DE MUNICIPALITÉ
RESERVE, PARK, ETC. BOUNDARY.....	LIMITE DE RÉSERVE, DE PARC, ETC.
HORIZONTAL SURVEY POINT.....	REPÈRE, PLANIMÉTRIQUE
BENCH MARK WITH ELEVATION.....	REPÈRE DE NIVELLEMENT AVEC COTE
SPOT ELEVATION, PRECISE, LAND, WATER.....	POINT COTE PRÉCIS SUR TERRE, SUR L'EAU
STREAM, SHORELINE, INDEFINITE.....	COURS D'EAU, RIVE, INDÉFINIE
DIRECTION OF FLOW.....	SENS DU COURANT
FLOODED LAND.....	LAC, LAC INTÉRIEURE, ÉTANCS
LAKE, INTERMITTENT LAKE, PONDS.....	TERRES SUBMERGÉES
WOODS, SWAMP (WOODED).....	MARAIS, BOISE MARÉCAIEUX
DRY RIVER BED WITH CHANNELS.....	LIT DE RIVIÈRE ASSÉCHÉ AVEC CHENAUX
STRING BOG.....	FONDIÈRE À FILAMENTS
TUNDRA, LAKES IN TUNDRA, POLYGONS.....	TOUNDRA, LACS EN TOUNDRA, POLYGOSES DE TOUNDRA
RAPIDS, FALLS, RAPIDS.....	RAPIDES, CHUTES, RAPIDES
FORESHORE FLATS, SAND IN WATER.....	ESTRANS, SABLES SOUS L'EAU
ROCK.....	ROCHER
DAM.....	BARRAGE
WHARF.....	QUAI
DITCH.....	FOSSE
CONTOURS.....	COURBES DE NIVEAU
APPROXIMATE CONTOURS.....	COURBES APPROXIMATIVES
DEPRESSION CONTOUR.....	COURBE DE CUVETTE
SPOT ELEVATION, APPROXIMATE, LAND, WATER.....	POINT COTE, APPROXIMATIF, SUR TERRE, SUR L'EAU
ESKER.....	SABLE, DUNES DE SABLE
SAND, SAND DUNES.....	FONDIÈRE DE FAÏSE
PALSA BOG.....	FONDIÈRE DE FAÏSE
WOODED AREA, FOREST.....	SURFACE BOISÉE, FORÊT
CLEARED AREA.....	ESPACE DÉNUDÉ, CLAIRIÈRE



INSPECTION OF THIS MAP USING 1988 SATELLITE IMAGES REVEALED NO CHANGES IN MAJOR HYDROGRAPHIC OR COASTAL FEATURES.  
UNE VÉRIFICATION DE CETTE CARTE AU MOYEN D'IMAGES SATELLITES DE 1988 N'A MONTRÉ AUCUN CHANGEMENT EN CE QUI CONCERNE LES ÉLÉMENTS HYDROGRAPHIQUES OU LES ÉLÉMENTS RAPPORTÉS (CONSTRUCTIONS) D'IMPORTANCE.

THE MAGNETIC COMPASS IS LIKELY TO BE USELESS IN THIS AREA  
LA BOUSSOLE SERAIT PROBABLEMENT INUTILE DANS CETTE RÉGION



PEREGRINE BLUFF  
57 C/15  
EDITION 1