

57 C/1

EDITION 1

METRIC

Canada

MÉTRIQUE

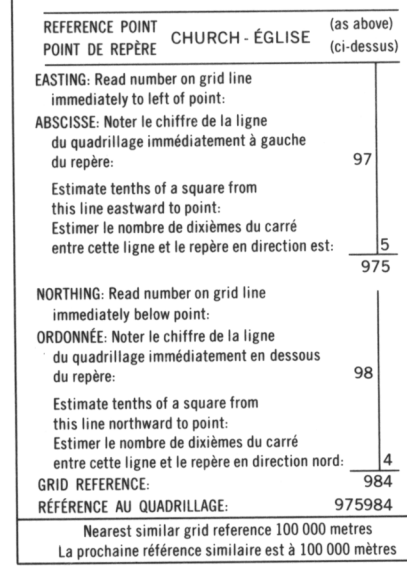
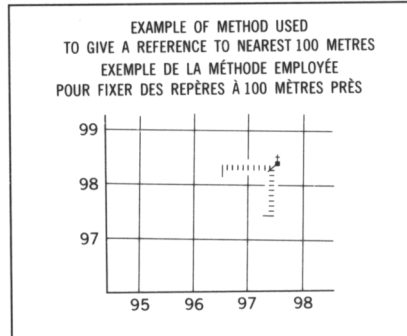
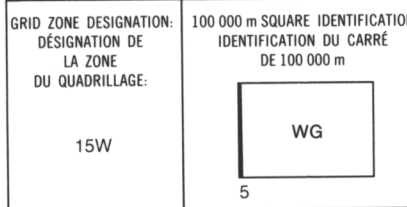
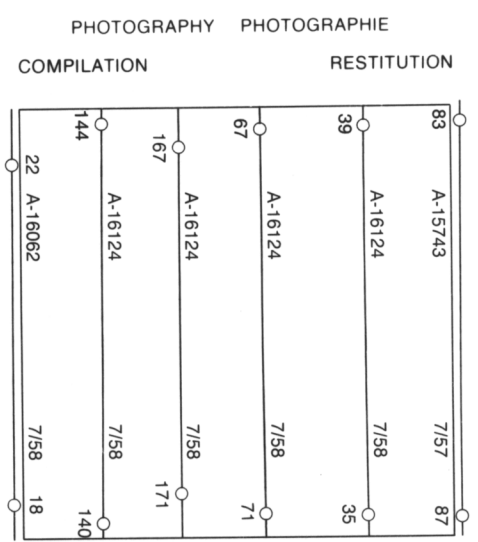
EDITION 1

57 C/1

Military users, refer to this map as: MAP 57 C/1, CARTE 57 C/1 MCE EDITION 1

LEGEND - LÉGENDE

ROAD, HARD SURFACE, ALL WEATHER.....	ROUTE, SURFACE DURÉE, TOUTES SAISONS
ROAD, LOOSE SURFACE.....	ROUTE, SURFACE DE GRAVIER
CART TRACK, WINTER ROAD.....	CHEMIN DE CHARROU, ROUTE D'HIVER
TRAIL, CUT LINE, PORTAGE.....	SENTIER, PERÇÉE OU PORTAGE
BUILT-UP AREA.....	AGGLOMÉRATION
RAILWAY, SIDING, STATION, STOP.....	CHEMIN DE FER, VOIE D'ÉVITEMENT, STATION, ARRÊT
BRIDGE.....	PONT
BEACH, LAKE BASE, SEAPLANE ANCHORAGE.....	BASE D'HYDROAVIONS, ANCRAGE D'HYDROAVIONS
HOUSE, BARN.....	MAISON, GRANGE
CHURCH, SCHOOL, POST OFFICE.....	ÉGLISE, ÉCOLE, BUREAU DE POSTE
TOWER, FIRE, COMMUNICATION.....	TOUR, FEU COMMUNICATION
WELL, OIL, GAS, TANK, WATER.....	PUITS, PÉTROLE, GAZ, RÉSERVOIR, EAU
POWER TRANSMISSION LINE.....	LIGNE DE TRANSPORT D'ÉNERGIE
MINE, GRAVEL, PIT.....	MINE, CARRIÈRE DE GRAVIER
CUTTING, EMBANKMENT.....	DÉBLAI, REMBLAI
INTERNATIONAL, PROVINCIAL, BOUNDARY WITH MONUMENT.....	FRONTIÈRE INTERNATIONALE, LIMITE PROVINCIALE AVEC BORNE
PROVINCIAL BOUNDARY, UNSURVEYED.....	FRONTIÈRE PROVINCIALE, NON APPRÉTÉE
COUNTY, DISTRICT BOUNDARY.....	LIMITE DE COMTE OU DE DISTRICT
TOWNSHIP, PARISH BOUNDARY.....	LIMITE DE CANTON, DE PAROISSE
MUNICIPALITY BOUNDARY.....	LIMITE DE MUNICIPALITÉ
RESERVE, SANCTUARY, PARK, ETC. BOUNDARY.....	LIMITE DE RÉSERVE, SANCTUAIRES, PARCS, ETC.
OUTLINED LANDMARK AREA, BOUNDARY APPROXIMATE, ETC.....	LIMITE DE SURFACE RÉFÈRE, LIMITE APPROXIMATIVE, ETC.
D.L.S. TOWNSHIP CORNER, SURVEYED, UNSURVEYED.....	CORN DE CANTON (A.T.C.), APPRÉTÉE, NON APPRÉTÉE
D.L.S. SECTION CORNER.....	CORN DE SECTION (A.T.C.)
HORIZONTAL CONTROL POINT.....	POINT DE CONTRÔLE PLANIMÉTRIQUE
BENCH MARK WITH ELEVATION.....	RÉFÈRE DE NIVELLEMENT AVEC COTE
SPOT ELEVATION, PRECISE.....	POINT COTE, PRÉCIS
STREAM OR SHORELINE, INDEFINITE.....	COURS D'EAU OU RIVE, IMPRÉCIS
LAKE, INTERMITTENT LAKES.....	LAC, LACS INTERMITTENT
FLOODED LAND.....	TERRAIN INONDÉ
MARSH, SWAMP (WOODED), STRING BOG.....	MARAIS, BOSE MARÉCAIGÈRE, FONDRIÈRE À FLEMMENTS
RAPIDS, FALLS, RAPIDS.....	LIT DE RIVIÈRE ASSÈCHÉ AVEC CHENAUX
FORESHORE FLATS, SAND IN WATER, ROCKS.....	ESTRAN, SABLE SOUS L'EAU, ROCHES
TUNDRA, LAKES IN TUNDRA, POLYGONS, POLYGONS.....	TOUNDRA, LACS EN TOUNDRA, POLYÈDRES DE TOUNDRA
FALSA BOG, RAISED BEACHES.....	FONDRIÈRE DE PALIS, PLAGES SURLÉVÉES
DAM, WHARF.....	BARRAGE, QUAI
ICEFIELD (GLACIER), MORANE.....	CHAMP DE GLACE (GLACIER), MORANE
PINGO.....	PINGO
DITCH.....	FOSSÉ
CONTOURS.....	COURBES DE NIVEAU
APPROXIMATE CONTOURS.....	COURBES DE NIVEAU APPROXIMATIVES
DEPRESSION, CONTOUR.....	COURBE DE CUVETTE
CLIFF.....	FALAISE
SPOT ELEVATION, APPROXIMATE, LAND, WATER.....	POINT COTE APPROXIMATIF, SUR TERRE, SUR L'EAU
ESKER.....	SABLE, DUNES DE SABLE
SAND, SAND DUNES.....	LIEUX HISTORIQUES
HISTORIC SITE.....	LIEUX HISTORIQUES
WOODED AREA, FOREST, CLEARED AREA.....	SURFACE BOISÉE, FORÊT, ESPACE DÉBOISÉ, CLAIRIÈRE

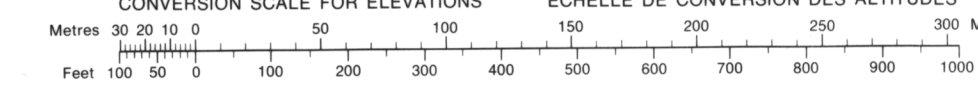


57 C/7	57 C/8	57 D/5
57 C/2	57 C/1	57 D/4
57 B/15	57 B/16	57 A/13

INFORMATION OF THIS MAP USING 1988 SATELLITE IMAGERY REVEALED NO CHANGES IN MAJOR HYDROGRAPHIC OR STRUCTURED FEATURES.

UNE VÉRIFICATION DE CETTE CARTE AU MOYEN D'IMAGES SATELLITES DE 1988 N'A MONTRÉ AUCUN CHANGEMENT DE LA MAJEURE DES ÉLÉMENTS HYDROGRAPHIQUES OU DES ÉLÉMENTS STRUCTURÉS DE LA RÉGION.

THE MAGNETIC COMPASS IS LIKELY TO BE USELESS IN THIS AREA. LA BOUSSOLE SERA PROBABLEMENT INUTILE DANS CETTE RÉGION.



PRODUCED BY THE SURVEYS AND MAPPING BRANCH, DEPARTMENT OF ENERGY, MINES AND RESOURCES, OTTAWA. PUBLISHED IN 1988.

COPIES MAY BE OBTAINED FROM THE CANADA MAP OFFICE, DEPARTMENT OF ENERGY, MINES AND RESOURCES, OTTAWA, ON YOUR NEAREST MAP DEALER.

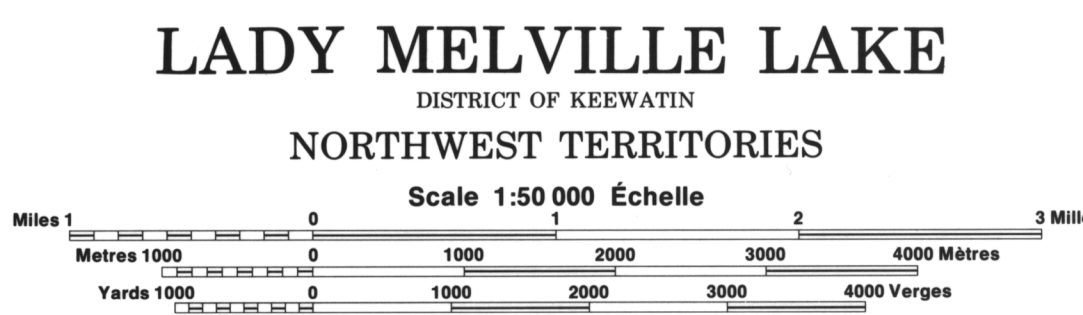
© 1988 BY HER MAJESTY THE QUEEN IN RIGHT OF CANADA, DEPARTMENT OF ENERGY, MINES AND RESOURCES.

ELEVATIONS IN METRES ABOVE MEAN SEA LEVEL

CONTOUR INTERVAL 10 METRES

NORTH AMERICAN DATUM 1987

TRANSVERSE MERCATOR PROJECTION



ALTITUDES EN MÈTRES

ÉQUIDISTANCE DES COURBES 10 MÈTRES

SYSTÈME DE RÉFÉRENCE GÉOÉSIQUE NORD-AMÉRICAIN 1987

PROJECTION TRANSVERSE DE MÉRIDIEN

POUR TOUT RENSEIGNEMENT CONCERNANT LES RÉPÈRES ALTIMÉTRIQUES, S'ADRESSER AUX LEVÉS GÉOÉSIQUES, DIRECTION DES LEVÉS ET DE LA CARTOGRAPHIE, OTTAWA.

ÉTABLI PAR LA DIRECTION DES LEVÉS ET DE LA CARTOGRAPHIE, MINISTÈRE DE L'ÉNERGIE, DES MINES ET DES RESSOURCES, OTTAWA. PUBLIÉE EN 1988.

CES CARTES SONT EN VENTE AU BUREAU DES CARTES DU CANADA, MINISTÈRE DE L'ÉNERGIE, DES MINES ET DES RESSOURCES, OTTAWA, OU CHEZ LE Vendeur LE PLUS PRÈS.

© 1988 SA MAJESTÉ LA REINE DU CHEF DU CANADA, MINISTÈRE DE L'ÉNERGIE, DES MINES ET DES RESSOURCES.

LADY MELVILLE LAKE

57 C/1

EDITION 1

Energy, Mines and Resources Canada

Energie, Mines et Ressources Canada

PROVISIONAL PRINT

IMPRESSION PROVISOIRE