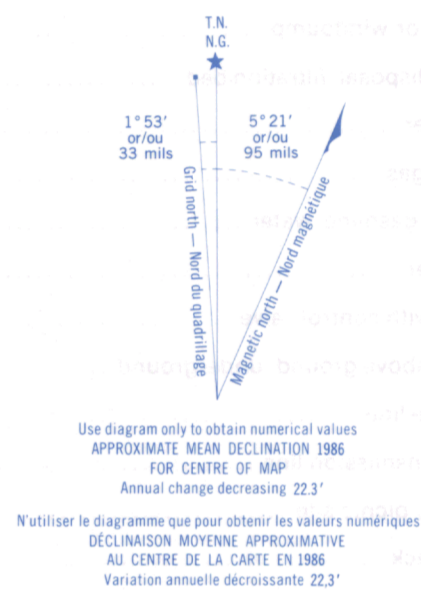


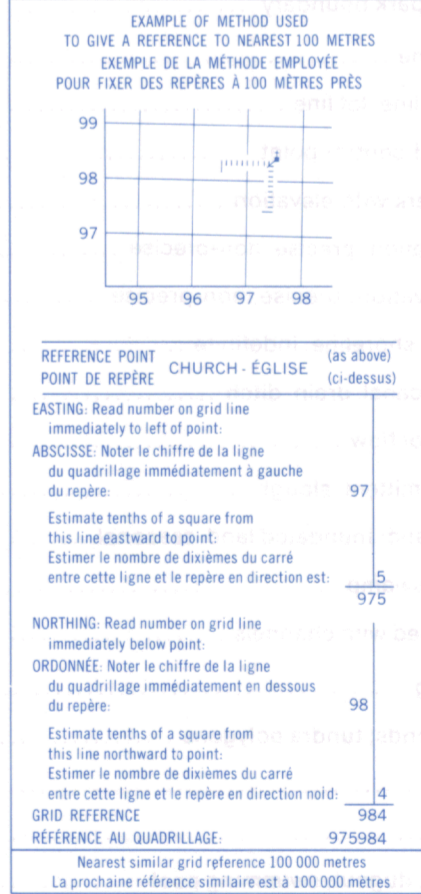

Military users, refer to this map as: Références de cette carte pour usage militaire.

SERIES A 743 MAP 54 D/14 ÉDITION 2

SÉRIE A 743 CARTE 54 D/14 ÉDITION 2

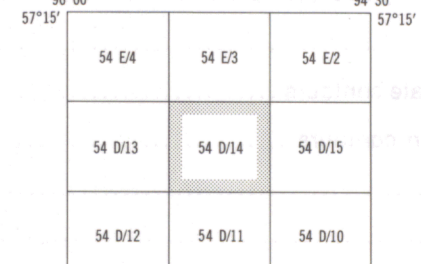


ONE THOUSAND METRE  
UNIVERSAL TRANSVERSE MERCATOR GRID  
ZONE 15  
QUADRILLAGE UNIVERSEL TRANSVERSE DE MERCATOR  
DE MILLE MÈTRES



INSPECTION OF THIS MAP USING 1991 SATELLITE IMAGERY  
REVEALED NO CHANGES IN MAJOR HYDROGRAPHIC OR CON-  
STRUCTED FEATURES.

UNE VÉRIFICATION DE CETTE CARTE AU MOYEN D'IMAGES  
SATELLITE DE 1991 N'A MONTRÉ AUCUN CHANGEMENT EN  
CE QUI CONCERNE LES CARACTÉRISTIQUES HYDROGRAPHIQUES OU  
LES ÉLÉMENTS CONSTRUITS D'IMPORTANCE.



PRODUCED BY THE SURVEYS AND MAPPING BRANCH,  
DEPARTMENT OF ENERGY, MINES AND RESOURCES, FROM  
AERIAL PHOTOGRAPHS TAKEN IN 1964 AND 1965. PUBLISHED  
IN 1986.

THIS MAP WAS COMPILED WITH SATELLITE IMAGERY OBTAINED  
IN 1981 AND FOUND TO BE UP-TO-DATE IN ALL MAJOR  
FEATURES.

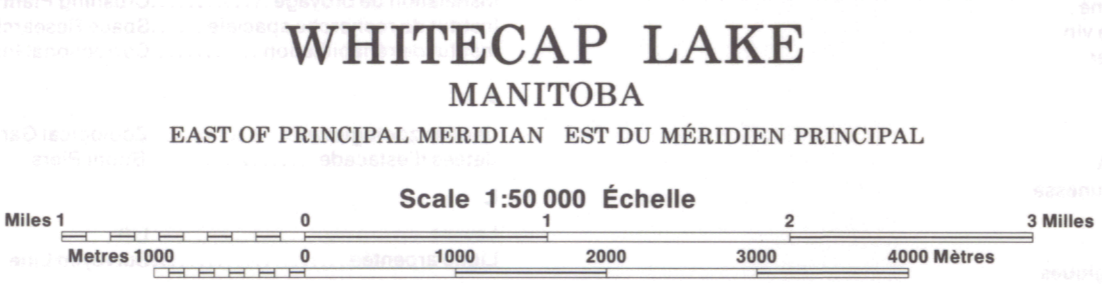
COPIES MAY BE OBTAINED FROM THE CANADA MAP OFFICE,  
DEPARTMENT OF ENERGY, MINES AND RESOURCES, OTTAWA.

© 1986, HER MAJESTY THE QUEEN IN RIGHT OF CANADA,  
DEPARTMENT OF ENERGY, MINES AND RESOURCES.

PROOF PRINT  
IMPRESSION PROVISOIRE

Roads  
car track, trail, cut line or portage  
Routes  
sentier, percée ou portage

FOR COMPLETE REFERENCE SEE REVERSE SIDE  
POUR UNE LISTE COMPLÈTE DES SIGNES, VOIR AU VERSO



Information concerning bench marks and horizontal survey monuments can  
be obtained from Geospatial Survey, Surveys and Mapping Branch, Ottawa.

Pour tout renseignement concernant les repères et bornes altimétriques, s'adresser  
aux levés géodésiques, Direction des levés et de la cartographie, Ottawa.

ÉTABLIE PAR LA DIRECTION DES LEVÉS ET DE LA CARTOGRAPHIE,  
MINISTÈRE DE L'ÉNERGIE, DES MINES ET DES RESSOURCES,  
EN 1986, NOUS AVONS CONSTATÉ, À L'AIDE DE PHOTOGRAPHIES AÉRIENNES PRISES EN  
1964 ET 1965, PUBLIÉE EN 1986.

ON A COMPARÉ CETTE CARTE AUX IMAGES PRISES PAR SATELLITE  
EN 1981. NOUS AVONS CONSTATÉ, À L'AIDE DES PHOTOGRAPHIES AÉRIENNES PRISES EN  
1964 ET 1965, PUBLIÉE EN 1986.

CES CARTES SONT EN VENTE AU BUREAU DES CARTES DU  
CANADA, MINISTÈRE DE L'ÉNERGIE, DES MINES ET DES RESSOURCES,  
OTTAWA, OU CHEZ LE VENDEUR LE PLUS PRÈS.

© 1986, SA MAJESTÉ LA REINE DU CHEF  
DU CANADA, MINISTÈRE DE L'ÉNERGIE,  
DES MINES ET DES RESSOURCES.

ÉTABLIE PAR LA DIRECTION DES LEVÉS ET DE LA CARTOGRAPHIE,  
MINISTÈRE DE L'ÉNERGIE, DES MINES ET DES RESSOURCES,  
EN 1986, NOUS AVONS CONSTATÉ, À L'AIDE DE PHOTOGRAPHIES AÉRIENNES PRISES EN  
1964 ET 1965, PUBLIÉE EN 1986.

ON A COMPARÉ CETTE CARTE AUX IMAGES PRISES PAR SATELLITE  
EN 1981. NOUS AVONS CONSTATÉ, À L'AIDE DES PHOTOGRAPHIES AÉRIENNES PRISES EN  
1964 ET 1965, PUBLIÉE EN 1986.

CES CARTES SONT EN VENTE AU BUREAU DES CARTES DU  
CANADA, MINISTÈRE DE L'ÉNERGIE, DES MINES ET DES RESSOURCES,  
OTTAWA, OU CHEZ LE VENDEUR LE PLUS PRÈS.

© 1986, SA MAJESTÉ LA REINE DU CHEF  
DU CANADA, MINISTÈRE DE L'ÉNERGIE,  
DES MINES ET DES RESSOURCES.

Energy, Mines and Resources Canada  
Énergie, Mines et Ressources Canada