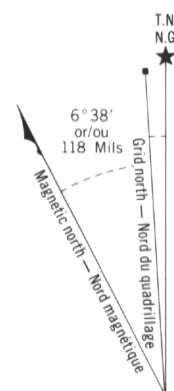
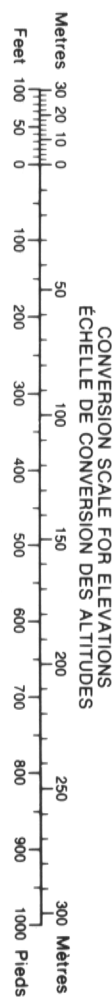


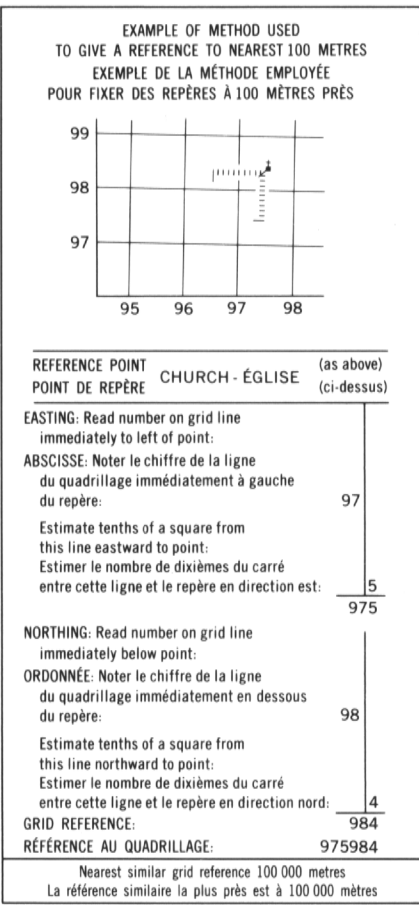
Military users, refer to this map as: SÉRIE A 002 SÉRIE MAP 54 A/15 CARTE Référence de cette carte: ÉDITION 1 MCE ÉDITION pour usage militaire



Use diagram only to obtain numerical values APPROXIMATE MEAN DECLINATION 1989 FOR CENTRE OF MAP Annual change increasing 22.3'


ONE THOUSAND METRE UNIVERSAL TRANSVERSE MERCATOR GRID ZONE 16 QUADRILLAGE UNIVERSEL TRANSVERSE DE MERCATOR DE MILLE MÈTRES

GRID ZONE DESIGNATION DESIGNATION DE LA ZONE DU QUADRILLAGE	100 000 m SQUARE IDENTIFICATION IDENTIFICATION DU CARRÉ DE 100 000 m
CU DU	DU 6.3
CT DT	DT 6.3
16V	4



54 A/14	54 A/15	
54 A/11	54 A/10	54 A/9

Index to adjoining Maps of the National Topographic System



PRODUCED BY THE SURVEYS AND MAPPING BRANCH, DEPARTMENT OF ENERGY, MINES AND RESOURCES, FROM AERIAL PHOTOGRAPHS TAKEN IN 1975 AND 1976. PUBLISHED IN 1989.

COPIES MAY BE OBTAINED FROM THE CANADA MAP OFFICE, DEPARTMENT OF ENERGY, MINES AND RESOURCES, OTTAWA, OR YOUR NEAREST MAP DEALER.

© 1989, HER MAJESTY THE QUEEN IN RIGHT OF CANADA, DEPARTMENT OF ENERGY, MINES AND RESOURCES.

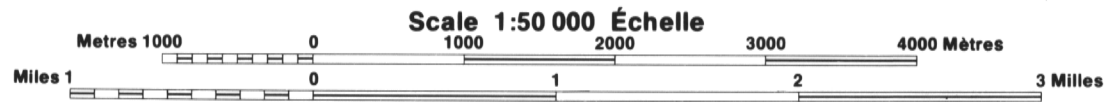
ELEVATIONS IN METRES ABOVE MEAN SEA LEVEL CONTOUR INTERVAL.....10 METRES

NORTH AMERICAN DATUM 1987 TRANSVERSE MERCATOR PROJECTION

INFORMATION CONCERNING BENCH MARKS AND HORIZONTAL SURVEY MONUMENTS CAN BE OBTAINED FROM GEODETTIC SURVEY, CANADA CENTRE FOR SURVEYING, OTTAWA.

NOTE: OFFSHORE ISLANDS LIE WITHIN THE DISTRICT OF KEEWATIN

WEST PEN ISLAND ONTARIO MANITOBA NORTHWEST TERRITORIES ONTARIO MANITOBA TERRITOIRES DU NORD-OUEST



NOTE: LES ÎLES DU LARGE FONT PARTIE DU DISTRICT DE KEEWATIN

ALTITUDES EN MÈTRES ÉQUIDISTANCE DES COURBES...10 MÈTRES

SYSTÈME DE RÉFÉRENCE GÉODÉSIQUE NORD-AMÉRICAIN 1987 PROJECTION TRANSVERSE DE MERCATOR

POUR TOUT RENSEIGNEMENT CONCERNANT LES RÉPÈRES ET LES BORNES ALTIMÉTRIQUES, S'ADRESSER AUX LÈVÉS GÉODÉSIQUES, CENTRE CANADIEN DES LÈVÉS, OTTAWA.

ÉTABLI PAR LA DIRECTION DES LÈVES ET DE LA CARTOGRAPHIE, MINISTÈRE DE L'ÉNERGIE, DES MINES ET DES RESSOURCES, À L'AIDE DE PHOTOGRAPHIES AÉRIENNES PRISES EN 1975 ET 1976 PUBLIÉES EN 1989.

CES CARTES SONT EN VENTE AU BUREAU DES CARTES DU CANADA, MINISTÈRE DE L'ÉNERGIE, DES MINES ET DES RESSOURCES, OTTAWA, OU CHEZ LE VENDEDUR LE PLUS PRÈS.

© 1989, SA MAJESTÉ LA REINE DU CHEF DU CANADA, MINISTÈRE DE L'ÉNERGIE, DES MINES ET DES RESSOURCES.

PLIER CETTE PHOTOCARTE PEUT L'ENDOMMAGER



Energy, Mines and Resources Canada

Energie, Mines et Ressources Canada