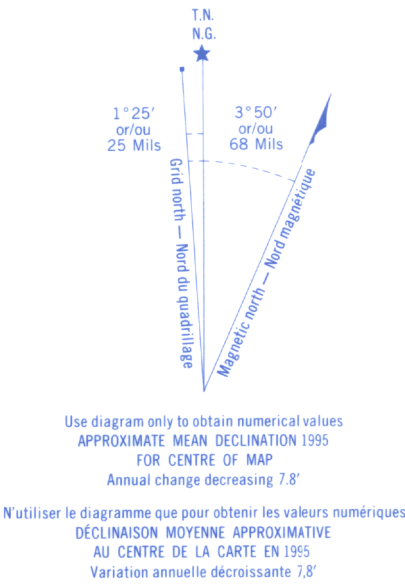
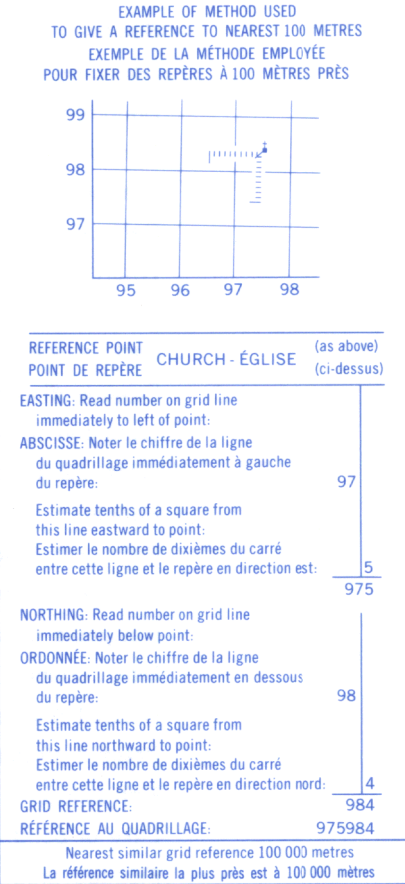


Military users, refer to this map as: Référence de cette carte pour usage militaire.	SERIES A743 MAP 53 L/7 EDITION 2 MCE	SÉRIE carte ÉDITION
---	--	---------------------------



ONE THOUSAND METRE
UNIVERSAL TRANSVERSE MERCATOR GRID
ZONE 15
QUADRILLAGE UNIVERSEL TRANSVERSE DE MERCATOR
DE MILLE MÈTRES

GRID ZONE DESIGNATION DESIGNATION DE LA ZONE DU QUADRILLAGE	100 000 m SQUARE IDENTIFICATION IDENTIFICATION DU CARRÉ DE 100 000 m
15 U	UA VA

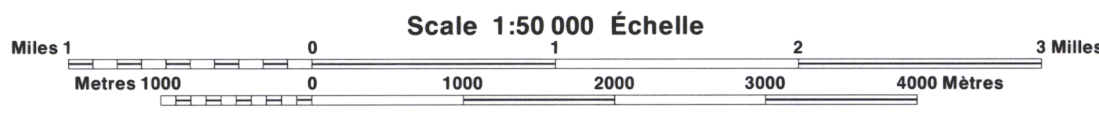


53 L/1	53 L/10	53 L/9
53 L/6	53 L/7	53 L/8
53 L/3	53 L/2	53 L/1

PRODUCED BY THE CANADA CENTRE FOR MAPPING,
DEPARTMENT OF ENERGY, MINES AND RESOURCES
INFORMATION CURRENT AS OF 1992. PUBLISHED 1995.
COPIES MAY BE OBTAINED FROM THE CANADA MAP OFFICE,
DEPARTMENT OF ENERGY, MINES AND RESOURCES, OTTAWA,
OR YOUR NEAREST MAP DEALER.
© 1995. HER MAJESTY THE QUEEN IN RIGHT OF CANADA,
DEPARTMENT OF ENERGY, MINES AND RESOURCES.

Roads: cart track, trail, cut line or portage, sentier, percée ou portage.
Routes: sentier, percée ou portage.
FOR COMPLETE REFERENCE SEE REVERSE SIDE
POUR UNE LISTE COMPLÈTE DES SIGNES VOIR AU VERSO

KANUCHUAN RAPIDS
MANITOBA
EAST OF PRINCIPAL MERIDIAN EST DU MÉRIDIEEN PRINCIPAL



Information concerning bench marks, horizontal survey monuments and
coordinate conversion can be obtained from Geodetic Survey, Canada Centre
for Surveying, Ottawa.

CONVERSION SCALE FOR ELEVATIONS
Metres 30 20 10 0 50 100
Feet 100 50 100 200 300 400 500 600 700 800 900 1000

ÉCHELLE DE CONVERSION DES ALTITUDES
Mètres 30 20 10 0 50 100
Pieds 100 50 100 200 300 400 500 600 700 800 900 1000

Information concerning bench marks, horizontal survey monuments and
coordinate conversion can be obtained from Geodetic Survey, Canada Centre
for Surveying, Ottawa.

ÉCHELLE DE CONVERSION DES ALTITUDES
Mètres 30 20 10 0 50 100
Pieds 100 50 100 200 300 400 500 600 700 800 900 1000

Coordinate Conversion MD 83 (WGS 84) to MD 27
Mean values for this map
Geographic: Latitude - subtract 0.5'
Longitude - subtract 1.5'
Grid: Northing - subtract 231m
Easting - add 231m

Conversion des coordonnées MD 83 (WGS 84) à MD 27
Valeurs moyennes pour cette carte
Coordonnées géographiques: Latitude - soustraire 0.5'
Longitude - soustraire 1.5'
Quadrillage: Nord - soustraire 231m
Est - ajouter 231m

ÉTABLI PAR LE CENTRE CANADIEN DE CARTOGRAPHIE,
MINISTÈRE DE L'ÉNERGIE, DES MINES ET DES RESSOURCES,
RÉFÉRENCIÉS À JOUR EN 1992. PUBLIÉE EN 1995.
CES CARTES SONT EN VENTE AU BUREAU DES CARTES DU
CANADA, MINISTÈRE DE L'ÉNERGIE, DES MINES ET DES RESSOURCES,
OTTAWA, OU CHEZ LE VENDOR LE PLUS PRÈS.
© 1995. SA MAJESTÉ LA REINE DU CHEF DU CANADA,
MINISTÈRE DE L'ÉNERGIE, DES MINES ET DES RESSOURCES.

KANUCHUAN RAPIDS
53 L/7