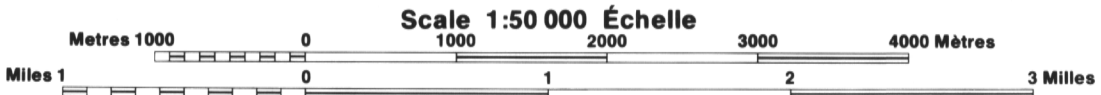


PRODUCED BY THE CANADA CENTRE FOR MAPPING, DEPARTMENT OF ENERGY, MINES AND RESOURCES, FROM AERIAL PHOTOGRAPHS TAKEN IN 1973, 1974 AND 1976. PUBLISHED IN 1988.  
COPIES MAY BE OBTAINED FROM THE CANADA MAP OFFICE, DEPARTMENT OF ENERGY, MINES AND RESOURCES, OTTAWA, OR YOUR NEAREST MAP DEALER.  
© 1989, HER MAJESTY THE QUEEN IN RIGHT OF CANADA, DEPARTMENT OF ENERGY, MINES AND RESOURCES.

ELEVATIONS IN METRES ABOVE MEAN SEA LEVEL  
CONTOUR INTERVAL.....10 METRES  
NORTH AMERICAN DATUM 1927  
TRANSVERSE MERCATOR PROJECTION

INFORMATION CONCERNING BENCH MARKS AND HORIZONTAL SURVEY MONUMENTS CAN BE OBTAINED FROM GEOLOGIC SURVEY, CANADA CENTRE FOR SURVEYING, OTTAWA.

PIERCE LAKE  
ONTARIO-MANITOBA



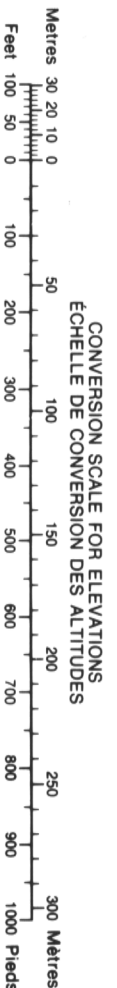
ALTITUDES EN MÈTRES  
ÉQUIDISTANCE DES COURBES.....10 MÈTRES  
SYSTÈME DE RÉFÉRENCE GÉODÉSIQUE NORD-AMÉRICAIN 1927  
PROJECTION TRANSVERSE DE MERCATOR

POUR TOUT RENSEIGNEMENT CONCERNANT LES REPERES ET LES BORNES ALTIMÉTRIQUES, S'ADRESSER AUX LÉVÉS GÉODÉSIQUES, CENTRE CANADIEN DES LÉVÉS, OTTAWA.

ÉTABLI PAR LE CENTRE CANADIEN DE CARTOGRAPHIE, MINISTÈRE DE L'ÉNERGIE, DES MINES ET DES RESSOURCES, À L'AIDE DE PHOTOGRAPHIES AÉRIENNES PRISES EN 1973, 1974 ET 1976. PUBLIÉE EN 1988.  
Ces cartes sont en vente au Bureau des Cartes du Canada, Ministère de l'Énergie, des Mines et des Ressources, Ottawa, ou chez le Vendeur le plus près.  
© 1989, SA MAJESTÉ LA REINE DU CHEF DU CANADA, MINISTÈRE DE L'ÉNERGIE, DES MINES ET DES RESSOURCES.

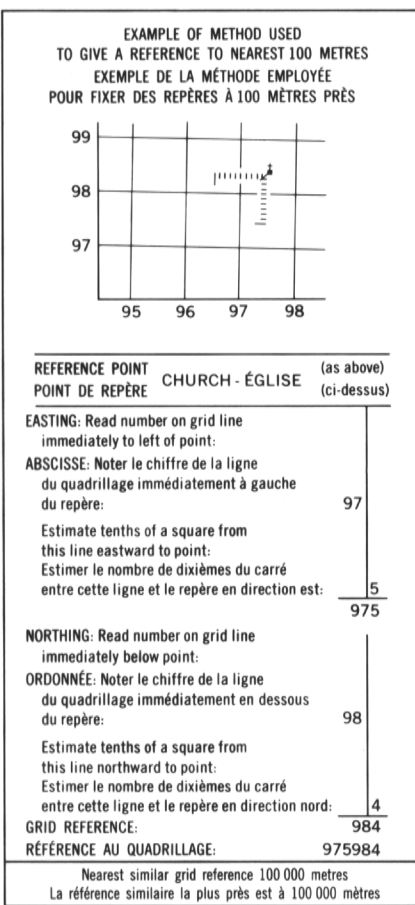
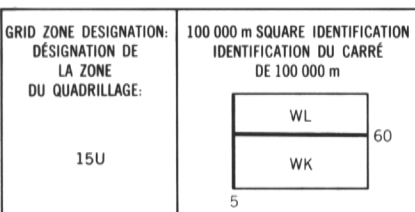
PLIER CETTE PHOTOCARTE PEUT L'ENDOMMAGER

Military users, refer to this map as  
Référence de cette carte pour usage militaire:  
SERIES A 002 SÉRIE  
MAP 53 K/2 CARTE  
EDITION 1 MCE ÉDITION



Use diagram only to obtain numerical values  
APPROXIMATE MEAN DECLINATION 1989  
FOR CENTRE OF MAP  
Annuaire change croissante 20.1'  
Utiliser le diagramme que pour obtenir les valeurs numériques  
DÉCLINAISON MOYENNE APPROXIMATIVE  
AU CENTRE DE LA CARTE EN 1989  
Variation annuelle croissante 20.1'

ONE THOUSAND METRE  
UNIVERSAL TRANSVERSE MERCATOR GRID  
ZONE 15  
QUADRILLAGE UNIVERSEL TRANSVERSE DE MERCATOR  
DE MILLE MÈTRES



53 K/6	53 K/7	53 K/8
53 K/3	53 K/2	53 K/1
53 F/14	53 F/15	53 F/16

Index to adjoining Maps of the National Topographic System  
Tableau d'assemblage du Système national de référence cartographique

PIERCE LAKE  
53 K/2  
EDITION 1 ÉDITION



Energy, Mines and Resources Canada  
Énergie, Mines et Ressources Canada