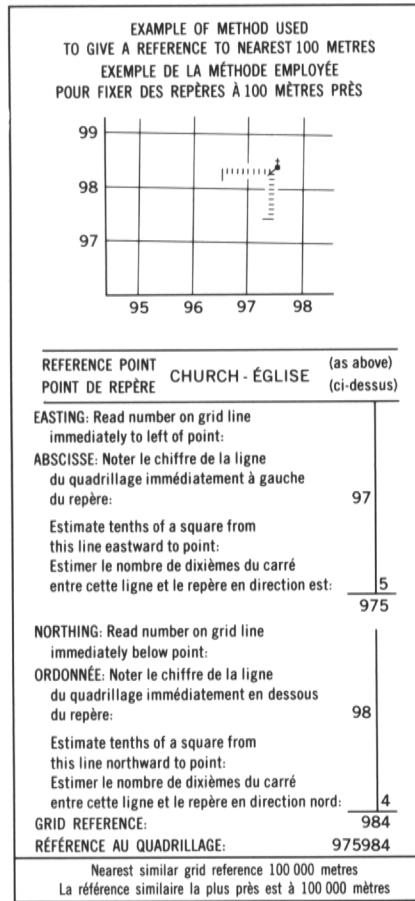
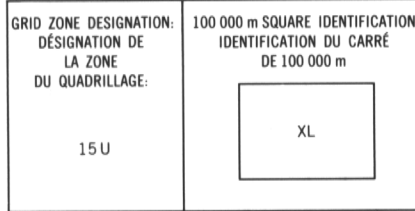


Use diagram only to obtain numerical values
APPROXIMATE MEAN DECLINATION 1989
FOR CENTRE OF MAP
Annual change increasing 20.5'

N'utiliser le diagramme que pour obtenir les valeurs numériques
DECLINISON MOYENNE APPROXIMATIVE
AU CENTRE DE LA CARTE EN 1989
Variation annuelle croissante 20.5'

ONE THOUSAND METRE
UNIVERSAL TRANSVERSE MERCATOR GRID
ZONE 15
QUADRILLAGE UNIVERSAL TRANSVERSE DE MERCATOR
DE MILLE MÈTRES



53-O/3	53-O/2	53-O/1
53 J/14	53 J/15	53 J/16
53 J/11	53 J/10	53 J/9

Index to adjoining Maps of the National Topographic System
Tableau d'assemblage du Système national de référence cartographique

PRODUCED BY THE CANADA CENTRE FOR MAPPING,
DEPARTMENT OF ENERGY, MINES AND RESOURCES, FROM
AERIAL PHOTOGRAPHS TAKEN IN 1974, 1975 AND 1976.
PUBLISHED IN 1989.

COPIES MAY BE OBTAINED FROM THE CANADA MAP OFFICE,
DEPARTMENT OF ENERGY, MINES AND RESOURCES, OTTAWA,
OR YOUR NEAREST MAP DEALER.

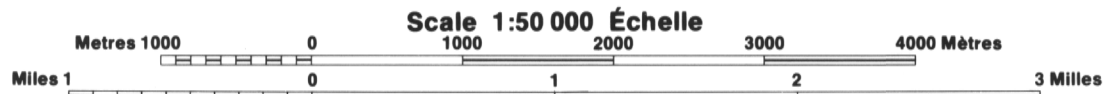
© 1989, HER MAJESTY THE QUEEN IN RIGHT OF CANADA,
DEPARTMENT OF ENERGY, MINES AND RESOURCES.

ELEVATIONS IN METRES ABOVE MEAN SEA LEVEL
CONTOUR INTERVAL.....10 METRES

NORTH AMERICAN DATUM 1987
TRANSVERSE MERCATOR PROJECTION

INFORMATION CONCERNING BENCH MARKS AND HORI-
ZONTAL SURVEY MONUMENTS CAN BE OBTAINED FROM
GEODETIC SURVEY, CANADA CENTRE FOR SURVEYING,
OTTAWA.

KENORA DISTRICT (PATRICIA PORTION)
ONTARIO



ALTITUDES EN MÈTRES
ÉQUIDISTANCE DES COURBES...10 MÈTRES

SYSTÈME DE RÉFÉRENCE GÉODÉSIQUE NORD-AMÉRICAIN 1987
PROJECTION TRANSVERSE DE MERCATOR

POUR TOUT RENSEIGNEMENT CONCERNANT LES REPÈRES
ET LES BORNES ALTIMÉTRIQUES, S'ADRESSER AUX LÈVES
GÉODÉSIQUES, CENTRE CANADIEN DES LÈVES,
OTTAWA.

ÉTABLI PAR LE CENTRE CANADIEN DE CARTOGRAPHIE,
MINISTÈRE DE L'ÉNERGIE, DES MINES ET DES RESSOURCES
À L'AIDE DE PHOTOGRAPHIES AÉRIENNES PRISES EN 1974, 1975 ET
1976, PUBLIÉE EN 1989.

CES CARTES SONT EN VENTE AU BUREAU DES CARTES DU
CANADA, MINISTÈRE DE L'ÉNERGIE, DES MINES ET DES RES-
SOURCES, OTTAWA OU CHEZ LE VENDEUR LE PLUS PRÈS.

© 1989, SA MAJESTÉ LA REINE DU CHEF DU CANADA,
MINISTÈRE DE L'ÉNERGIE, DES MINES ET DES RESSOURCES.

PLIER CETTE PHOTOCARTE PEUT L'ENDOMMAGER



Energy, Mines and
Resources Canada

Energie, Mines et
Ressources Canada

53 J/15
EDITION 1 EDITION

PROVISIONAL PRINT
IMPRESSION PROVISOIRE