PHOTOMAP-*PHOTOCARTE* 1:50,000 **CANADA** EDITION 1 49 G/9

Refer to this map as:
Référence de la carte:

SERIES	A 001	*SÉRIE*
MAP	49 G/9	*CARTE*
EDITION	1 MCE	*ÉDITION*

CONVERSION SCALE FOR ELEVATIONS
ÉCHELLE DE CONVERSION DES ÉLÉVATIONS
Metres / Mètres — Feet / Pieds

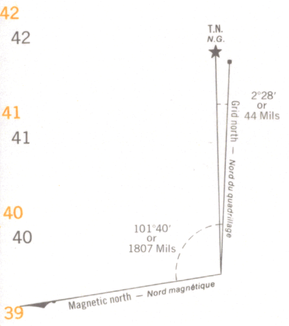

Use diagram only to obtain numerical values
APPROXIMATE MEAN DECLINATION 1971
FOR CENTRE OF MAP
Annual change (decreasing) 19.7′

N'utiliser le diagramme que pour obtenir les valeurs numériques
DÉCLINAISON MOYENNE APPROXIMATIVE
AU CENTRE DE LA CARTE EN 1971
Variation annuelle (décroissante) 19.7′

The daily change of the North Magnetic Pole renders the magnetic compass unreliable in this area.
La variation diurne du pôle Nord magnétique rend le compas magnétique peu sûr dans cette région.

ONE THOUSAND METRE
UNIVERSAL TRANSVERSE MERCATOR GRID
ZONE 16

QUADRILLAGE DE MILLE MÈTRES
UNIVERSEL TRANSVERSE DE MERCATOR
ZONE 16

BROWN NUMBERED TICKS INDICATE THE 1000 METRE U.T.M. GRID ZONE 17

LES TRAITS NUMÉROTÉS EN BRUN INDIQUENT LE QUADRILLAGE DE 1000 MÈTRES U T M ZONE 17

GRID ZONE DESIGNATION *DÉSIGNATION DE LA ZONE DU QUADRILLAGE*	100,000 M. SQUARE IDENTIFICATION *IDENTIFICATION DU CARRÉ DE 100,000 M.*
16X	ED

EXAMPLE OF METHOD USED TO GIVE A REFERENCE TO NEAREST 100 METRES
EXEMPLE DE LA MÉTHODE EMPLOYÉE POUR FIXER DES REPÈRES A 100 MÈTRES PRÈS

THE FOLLOWING GRID REFERENCE IS A SAMPLE ONLY AND DOES NOT REFER TO A POINT ON THIS MAP
CETTE RÉFÉRENCE AU QUADRILLAGE EST UN EXEMPLE SEULEMENT ET NE RÉFÈRE A AUCUN REPÈRE SUR CETTE CARTE

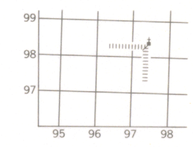

REFERENCE POINT *POINT DE REPÈRE*	CHURCH *ÉGLISE*	(as above) *(ci-dessus)*
EASTING: Read number on grid line immediately to left of point *LONGITUDE EST. Noter le chiffre de la ligne du quadrillage immédiatement à gauche du repère*	97	
Estimate tenths of a square from this line eastward to point *Estimer le nombre de dixièmes du carré entre cette ligne et le repère en direction est*		5
	975	
NORTHING: Read number on grid line immediately below point *LATITUDE NORD: Noter le chiffre de la ligne du quadrillage immédiatement en-dessous du repère*	98	
Estimate tenths of a square from this line northward to point *Estimer le nombre de dixièmes du carré entre cette ligne et le repère en direction nord*		4
	984	

EXAMPLE MILITARY GRID REFERENCE
EXEMPLE DE RÉFÉRENCE AU QUADRILLAGE MILITAIRE 975984

Nearest similar grid reference 100,000 metres (about 63 miles)
La prochaine référence similaire est à 100,000 mètres (environ 63 milles)

Produced by the MAPPING AND CHARTING ESTABLISHMENT, DEPARTMENT OF NATIONAL DEFENCE, from air photographs taken in 1959. Printed 1971.

Publiée par le SERVICE DE LA CARTOGRAPHIE, MINISTÈRE DE LA DÉFENSE NATIONALE, d'après les photographies aériennes prises en 1959. Imprimée en 1971.

MAP LIBRARY / CARTOTHEQUE

NATO MAP EVALUATION, C3 X59	*ÉVALUATION CARTOGRAPHIQUE DE l'OTAN, C3, X59*
C – the accuracy of horizontal positions is rated at ± 300 metres. Regions of excessive relief are subject to less accuracy.	*C – la précision des positions horizontales est évaluée à 300 mètres près. Les régions dont le relief est trop accentué peuvent être représentées avec moins de précisions.*
3 – the accuracy of vertical portrayal is rated at ± 250 feet.	*3 – la précision de la représentation altimétrique est évaluée à 250 pieds près.*
X – cartographic presentation is complete and conforms to NATO STANAGS.	*X – la présentation cartographique est complète et conforme aux ententes de normalisation de l'OTAN.*
59 – 1959 is date of cultural validity	*59 – 1959 est la date de validité des éléments culturels.*

ELLESMERE ISLAND
DISTRICT OF FRANKLIN
NORTHWEST TERRITORIES

Approximate Scale 1:50,000 *Échelle Approximative*

Miles 1 0 1 2 3 *Milles*
Metres 1000 500 0 1000 2000 3000 4000 *Mètres*
Yards 1000 500 0 1000 2000 3000 4000 *Verges*

CONTOUR INTERVAL APPROXIMATELY 100 FEET
Elevations in Feet above Mean Sea Level
North American Datum 1927
Transverse Mercator Projection
Clarke 1866 Spheroid

ÉQUIDISTANCE APPROXIMATIVE DES COURBES 100 PIEDS
Élévations en pieds au dessus du niveau moyen de la mer
Système de référence géodésique nord-américain 1927
Projection transverse de Mercator
Sphéroïde de Clarke 1866

Roads: *Routes:*
loose surface, two lanes or more
gravier aggloméré, deux voies ou plus .....
loose surface, less than two lanes
gravier aggloméré, moins de deux voies ...
cart track, trail .... *de terre, sentier* .....
Contours ..... *Courbes de niveau* .....
Cliff ..... *Falaise* .....
Tundra ponds ..... *Étangs de toundra* .....
Tundra polygons .. *Sols polygonaux* .....

INDEX TO ADJOINING PHOTOMAPS AND RELATIONSHIP TO THE NATIONAL TOPOGRAPHIC SYSTEM

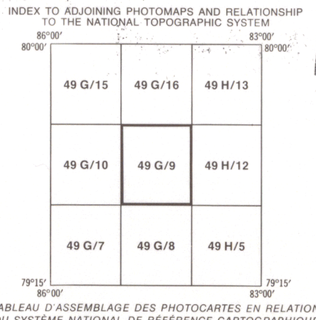

TABLEAU D'ASSEMBLAGE DES PHOTOCARTES EN RELATION DU SYSTÈME NATIONAL DE RÉFÉRENCE CARTOGRAPHIQUE

SERIES	A001	*SÉRIE*
MAP	49 G/9	*CARTE*
EDITION	1 MCE	*ÉDITION*

49 G/9
EDITION 1

PROVISIONAL PRINT
IMPRESSION PROVISOIRE

GSC/CGC OTTAWA
OOG 02548030