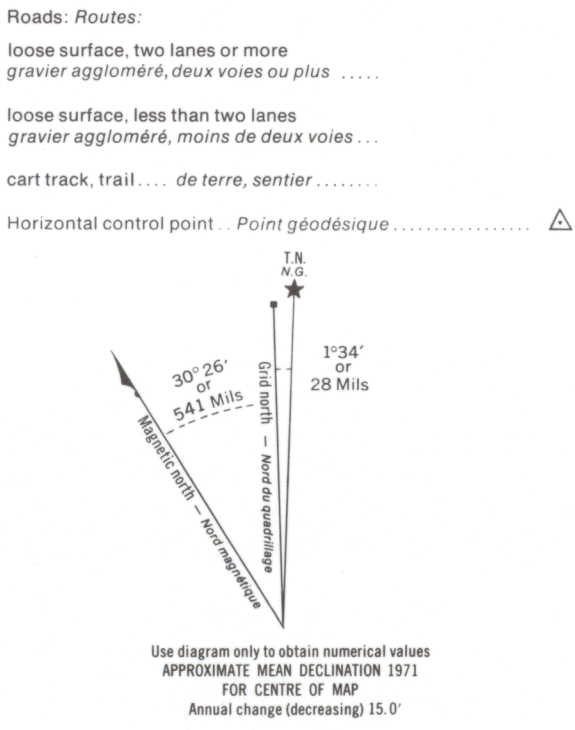


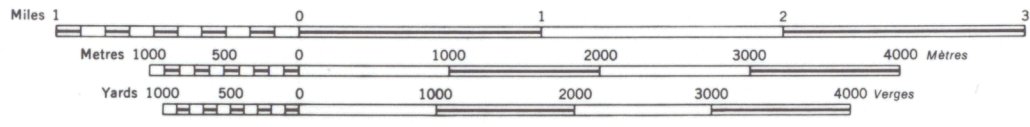
Produced by the MAPPING AND CHARTING ESTABLISHMENT,  
DEPARTMENT OF NATIONAL DEFENCE, from air photographs  
taken in 1956-58. Printed 1971.

NATO MAP EVALUATION, C3 X58	ÉVALUATION CARTOGRAPHIQUE DE L'OTAN, C3, X58
C - the accuracy of horizontal positions is rated at $\pm 250$ metres. Regions of excessive relief are subject to less accuracy.	C - la précision des positions horizontales est évaluée à 250 mètres près. Les ré- gions dont le relief est trop accentué peuvent être représentées avec moins de précisions.
3 - the accuracy of vertical portrayal is rated at $\pm 100$ feet.	3 - la précision de la représentation altimétri- que est évaluée à 100 pieds près.
X - cartographic presentation is com- plete and conforms to NATO STANAGS.	X - la présentation cartographique est com- plète et conforme aux ententes de norma- lisation de l'OTAN.
58 - 1958 is date of cultural validity	58 - 1958 est la date de validité des éléments culturels.



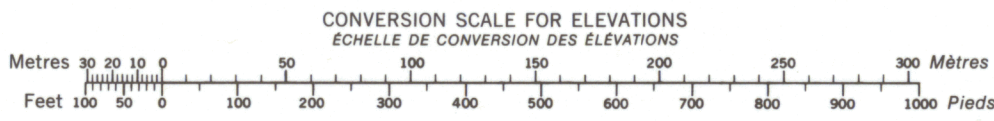
**NATIVE BAY**  
**SOUTHAMPTON ISLAND**  
**DISTRICT OF KEEWATIN**  
**NORTHWEST TERRITORIES**

Approximate Scale 1:50,000 Echelle Approximative

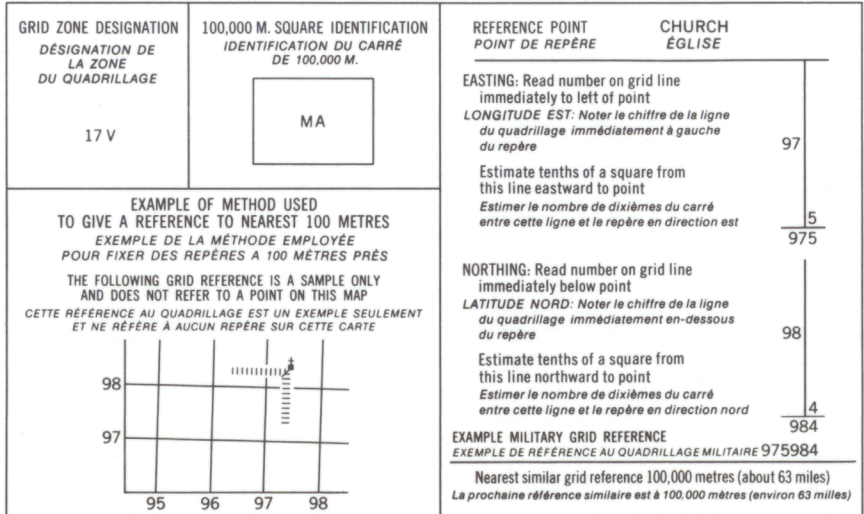


CONTOUR INTERVAL 50 FEET  
Elevations in Feet above Mean Sea Level  
North American Datum 1927  
Transverse Mercator Projection  
Clarke 1866 Spheroid

ÉQUIDISTANCE DES COURBES 50 PIEDS  
Élévations en pieds au dessus du niveau moyen de la mer  
Système de référence géodésique nord-américain 1927  
Projection transverse de Mercator  
Sphéroïde de Clarke 1866




Contours ..... Courbes de niveau .....  
Cliff ..... Falaise .....  
Elevation approximate . Cote approximative ..... 420±  
Tundra ponds ..... Étangs de toundra .....  
Tundra polygons ..... Sols polygonaux .....



ONE THOUSAND METRE  
UNIVERSAL TRANSVERSE MERCATOR GRID  
ZONE 17

QUADRILLAGE DE MILLE MÈTRES  
UNIVERSAL TRANSVERSE DE MERCATOR  
ZONE 17

Publiée par le SERVICE DE LA CARTOGRAPHIE, MINISTÈRE DE  
LA DÉFENSE NATIONALE, d'après les photographies aériennes  
prises en 1956-58. Imprimée en 1971.



**NATIVE BAY**  
**45 O/15**  
**EDITION 1**

PROVISIONAL PRINT  
IMPRESSION PROVISOIRE