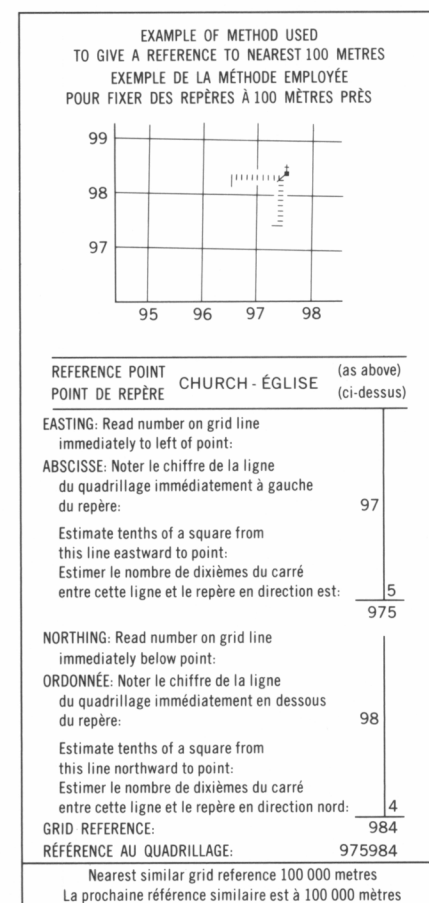
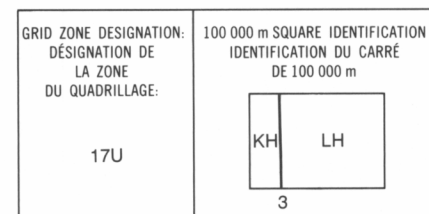
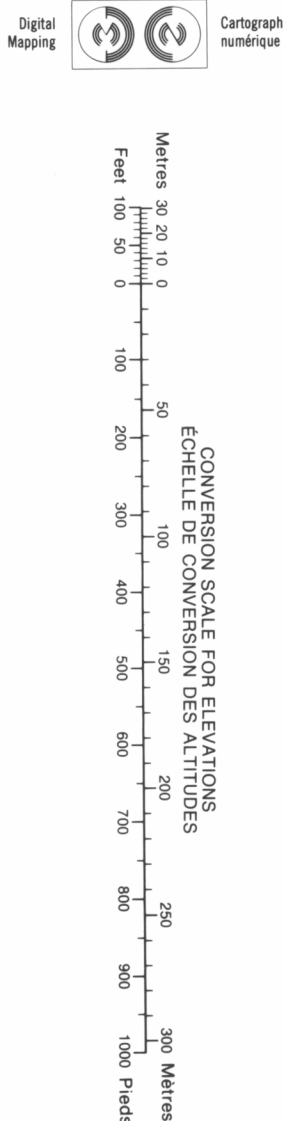


Military users, refer to this map as:	SERIES A 002	SÉRIE
Référence de cette carte pour usage militaire:	MAP 42-Q/12	CARTE
	EDITION 1 MCE	ÉDITION




ONE THOUSAND METRE
UNIVERSAL TRANSVERSE MERCATOR GRID
ZONE 17
QUADRILLAGE DE MILLE MÈTRES
TRANSVERSE UNIVERSEL DE MERCATOR

The 1986 MAGNETIC BEARING is 7°53' (140 mls)
WEST of GRID NORTH.
ANNUAL CHANGE INCREASING 11.6'
GRID NORTH is 2°09' (38 mls) WEST of TRUE NORTH
for centre of map.

Le REPÈRE MAGNÉTIQUE en 1986 est à 7°53' (140 m)
à l'OUEST du NORD QUADRILLAGE.

VARIATION ANNUELLE CROISSANTE 11,6'

Le NORD DU QUADRILLAGE est à 2°09' (38 mils) à l'O
du NORD GÉOGRAPHIQUE au centre de la carte.



Index to adjoining Maps of the National Topographic System
Tableau d'assemblage du Système national de référence cartographique

42 N/16	42-O/13	42-O/14
42 N/9	42-O/12	42-O/11
42 N/8	42-O/5	42-O/6

NOTE: NOTE
GRID TICKS WITH NUMBERS IN BRACKETS
OR WITHOUT NUMBERS INDICATE THE
1000 METRE U.T.M. GRID
ZONE 16
LES AMORCES NUMÉROTÉES ENTRE PARENTHÈSES
OU SANS NUMÉRO INDICENT
LE QUADRILLAGE DE 1000 MÈTRES T.U.M.

42-O/12
ÉDITION 1 ÉDITION

DEPARTMENT OF ENERGY, MINES AND RESOURCES.

PROVISIONAL PRINT

FOLDING MAY DAMAGE THIS PHOTOMAP

IMPRESSION PROVISOIRE

PRODUCED BY THE SURVEYS AND MAPPING BRANCH,
DEPARTMENT OF ENERGY, MINES AND RESOURCES,
OTTAWA. PUBLISHED IN 1966.

COPIES MAY BE OBTAINED FROM THE CANADA MAP OFFICE
DEPARTMENT OF ENERGY, MINES AND RESOURCES, OTTAWA
OR YOUR NEAREST MAP DEALER.

© 1966, HER MAJESTY THE QUEEN IN RIGHT OF CANADA,
DEPARTMENT OF ENERGY, MINES AND RESOURCES

PROVISIONAL PRINT

FOLDING MAY DAMAGE THIS PHOTOMAP

ELEVATIONS IN METRES ABOVE MEAN SEA LEVEL
CONTOUR INTERVAL.....10 METRES
NORTH AMERICAN DATUM 1927
TRANSVERSE MERCATOR PROJECTION

INFORMATION CONCERNING BENCH MARKS AND HORIZONTAL SURVEY MONUMENTS CAN BE OBTAINED FROM GEODETIC SURVEY, SURVEYS AND MAPPING BRANCH OTTAWA.

KENORA DISTRICT (PATRICIA PORTION)
ONTARIO

Scale 1:50 000 Échelle

Miles 1 0 1 2 3 Miles
Metres 1000 0 1000 2000 3000 4000 Metres

ALTITUDES EN MÈTRES
ÉQUIDISTANCE DES COURBES... 10 MÈTRES
SYSTÈME DE RÉFÉRENCE GÉODÉSIQUE NORD-AMÉRICAIN 192
PROJECTION TRANSVERSE DE MERCATOR

POUR TOUT RENSEIGNEMENT CONCERNANT LES REPÈRES
ET BORNES ALTIMÉTRIQUES, S'ADRESSER AUX LEVÉS
GÉODÉSIQUES, DIRECTION DES LEVÉS ET DE LA CARTO-
GRAPHIE, OTTAWA.

ÉTABLIE PAR LA DIRECTION DES LEVES ET DE LA CARTO-
GRAPHIE, MINISTÈRE DE L'ÉNERGIE, DES MINES ET DES RES-
SOURCES, OTTAWA, PUBLIÉE EN 1986.

CES CARTES SONT EN VENTE AU BUREAU DES CARTES DU
CANADA, MINISTÈRE DE L'ÉNERGIE, DES MINES ET DES RES-
SOURCES, OTTAWA, OU CHEZ LE VENDEUR LE PLUS PRÈS.

© 1986, SA MAJESTÉ LA REINE DU CHEF DU CANADA,
MINISTÈRE DE L'ÉNERGIE, DES MINES ET DES RESSOURCES

PLIER CETTE PHOTOCARTE PEUT L'ENDOMMAGER

 Energy, Mines and Resources Canada Énergie, Mines et Ressources Canada