

42 M/5

1:50 000

METRIC

Canada

MÉTRIQUE


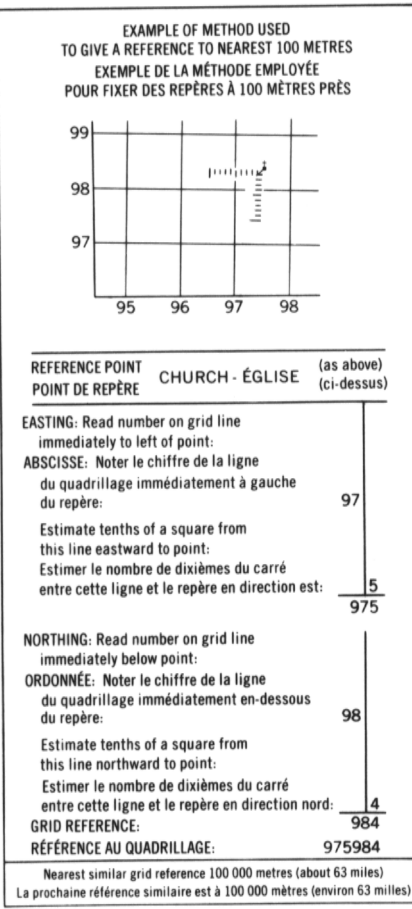
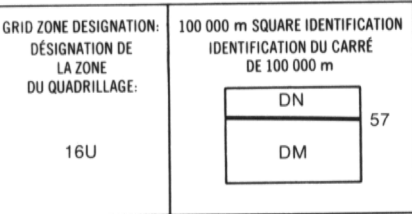
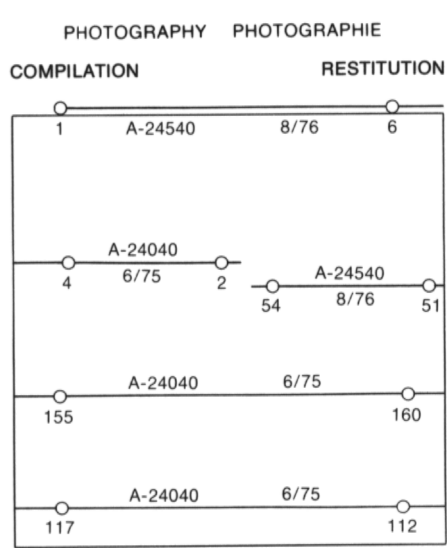
EDITION 1

42 M/5

Military users, refer to this map as: MAP 42 M/5
Références de cette carte pour usage militaire: ÉDITION 1 MCE ÉDITION

LEGEND - LÉGENDE

ROAD, HARD SURFACE, ALL WEATHER		ROUTE, SURFACE DURCIE, TOUTES SAISONS
ROAD, LOOSE SURFACE		ROUTE, SURFACE DE GRAVIER
CART TRACK, WINTER ROAD		CHEMIN DE CHARROI, ROUTE D'HIVER
TRAIL, CUT LINE, PORTAGE		SENTIER, PERÇÉE DU PORTAGE
BUILT-UP AREA		AGGLOMÉRATION
RAILWAY, SIDING, STATION, STOP		CHEMIN DE FER, VOIE D'ÉVITEMENT, STATION, ARRÊT
BRIDGE		PONT
SEAPLANE BASE, SEAPLANE ANCHORAGE		BASE D'HYDROAVIONS, ANCRAGE D'HYDROAVIONS
HOUSE, BARN		MAISON, GRANDE
CHURCH, SCHOOL		ÉGLISE, ÉCOLE
POST OFFICE		BUREAU DE POSTE
TOWER, FIRE, RADIO		TOUR, FEU, RADIO
WELL, OIL, GAS		PUITS, PÉTROLE, GAZ
TANK, OIL, GASOLINE, WATER		RÉSERVOIR, PÉTROLE, ESSENCE, EAU
POWER TRANSMISSION LINE		LIGNE DE TRANSPORT D'ÉNERGIE
MINE		MINE
CUTTING, EMBANKMENT		DÉBLAI, REMBLAI
GRAVEL PIT		CARRIÈRE DE GRAVIER
INTERNATIONAL, PROVINCIAL, COUNTY, DISTRICT BOUNDARY		FRONTIÈRE INTERNATIONALE, LIMITE PROVINCIALE AVEC BONNE
TOWNSHIP, PARISH BOUNDARY		LIMITE DE COMTE OU DE DISTRICT
D.L.S. TOWNSHIP CORNER, SURVEYED, UNSURVEYED		LIMITE DE CANTON, DE PAROISSE
D.L.S. SECTION CORNERS		COIN DE CANTON (A.T.C.)
MUNICIPALITY BOUNDARY		COIN DE SECTION (A.T.C.)
RESERVE, PARK, ETC. BOUNDARY		LIMITE DE MINICIPALITÉ
HORIZONTAL CONTROL POINT		LIMITE DE RÉSERVE, DE PARC, ETC.
BENCH MARK WITH ELEVATION		POINT DE CONTRÔLE PLANIMÉTRIQUE
SPOT ELEVATION, PRECISE, LANG. WATER		RÉFÈRE DE NIVELLEMENT AVEC COTE
STREAM OR SHORLINE, INDEFINITE		POINT CÔTÉ, PRÉCIS, SUR TERRE, SUR L'EAU
DIRECTION OF FLOW		COURS D'EAU OU RIVE: IMPRÉCIS
LAKE, INTERMITTENT LAKE, PONDS		TERRAIN INONDÉ
FLOODED LAND		LIT DE RIVIÈRE ASSÈCHÉ AVEC CHEVAUX
MARSH, SWAMP (WOODED)		FONDRIÈRE À FILAMENTS
DRY RIVER BED WITH CHANNELS		TOWNRA: LACS EN TOWNRA, POLYGOINES DE TOWNRA
STRING BOG		RAPIDS: CHUTES, RAPIDS
TUNDRA: LAKES IN TUNDRA, POLYGONS		ESTRANS, SABLE SOUS L'EAU
ROCKS		ROCHES
FORESHORE FLATS, SAND IN WATER		BARRAQUE
DAM		QUAI
WHARF		FOSSE
OTON		FOSSÉ
CONTOURS		COURBES DE NIVEAU
APPROXIMATE CONTOURS		COURBES DE NIVEAU APPROXIMATIVES
DEPRESSION CONTOUR		COURBE DE CUVETTE
CLIFF		FALAISE
SPOT ELEVATION, APPROXIMATE, LAND, WATER		POINT CÔTÉ, APPROXIMATIF, SUR TERRE, SUR L'EAU
ESKER		ESKER
SAND, SAND DUNES		SABLE, DUNES DE SABLE
PALSA BOG		FONDRIÈRE DE PALSE
WOODED AREA, FOREST		SURFACE BOISÉE, FORÊT
CLEARED AREA		ESPACE DÉNUDÉ, CLAIÈRE



52 P/9	42 M/12	42 M/11
52 P/8	42 M/5	42 M/6
52 P/1	42 M/4	42 M/3

ONE THOUSAND METRE UNIVERSAL TRANSVERSE MERCATOR GRID ZONE 18 QUADRILLAGE DE MILLE MÈTRES TRANSVERSE UNIVERSEL DE MERCATOR

The 1982 MAGNETIC BEARING is 7°35' (64 mils) WEST OF GRID NORTH.

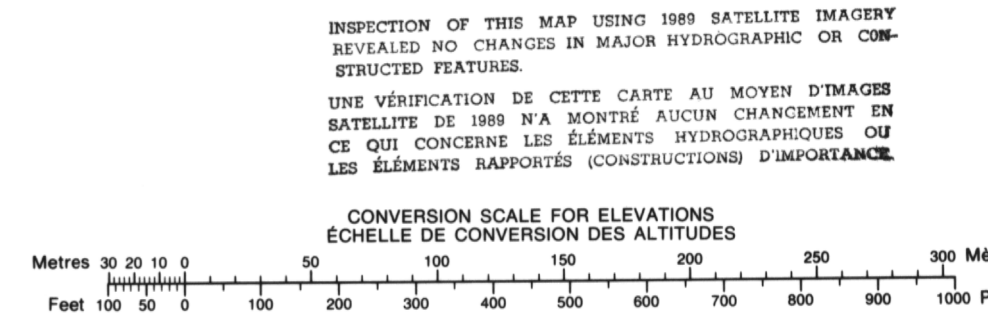
ANGULA CHANGE IN BEARING 7.6

GRID NORTH is 7°35' (10 mils) WEST OF TRUE NORTH for centre of map.

Le REPERE MAGNÉTIQUE en 1982 est à 7°35' (64 mils) À L'OUEST DU NORD DU QUADRILLAGE.

VARIATION ANNUELLE CHANGEMENT 7.6

NORD DU QUADRILLAGE est à 7°35' (10 mils) À L'OUEST DU NORD GÉOGRAPHIQUE au centre de la carte.



PRODUCED BY THE SURVEYS AND MAPPING BRANCH, DEPARTMENT OF ENERGY, MINES AND RESOURCES, OTTAWA, PUBLISHED IN 1982.

COPIES MAY BE OBTAINED FROM THE CANADA MAP OFFICE, DEPARTMENT OF ENERGY, MINES AND RESOURCES, OTTAWA, OR YOUR NEAREST MAP DEALER.

© 1982, BY MAJESTY THE QUEEN IN RIGHT OF CANADA, DEPARTMENT OF ENERGY, MINES AND RESOURCES.

ELEVATIONS IN METRES ABOVE MEAN SEA LEVEL

CONTOUR INTERVAL, 10 METRES


NORTH AMERICAN DATUM 1927

TRANSVERSE MERCATOR PROJECTION

INFORMATION CONCERNING LOCATION AND PRECISE ELEVATION OF BENCH MARKS CAN BE OBTAINED BY WRITING TO THE GEOLOGICAL SURVEY, SURVEYS AND MAPPING BRANCH, OTTAWA.

GOWIE BAY

ONTARIO



ALTITUDES EN MÈTRES

EQUIDISTANCE DES COURBES 10 MÈTRES

SYSTÈME DE RÉFÉRENCE GÉODÉSIQUE NORD-AMÉRICAIN 1927

PROJECTION TRANSVERSE DE MERCATOR

ON PEUT OBTENIR DES RENSEIGNEMENTS SUR LE LIEU ET L'ALTITUDE EXACTE DES REPERES DE NIVELLEMENT EN ÉCRIVANT AUX LIEUX GÉODÉSIOLOGES, DIRECTION DES LÈVES ET DE LA CARTOGRAPHIE, OTTAWA.

ÉTABLI PAR LA DIRECTION DES LÈVES ET DE LA CARTOGRAPHIE, MINISTÈRE DE L'ÉNERGIE, DES MINES ET DES RESSOURCES, OTTAWA, PUBLIÉ EN 1982.

CES CARTES SONT EN VENTE AU BUREAU DES CARTES DU CANADA, MINISTÈRE DE L'ÉNERGIE, DES MINES ET DES RESSOURCES, OTTAWA, OU CHEZ LE VENDEUR LE PLUS PRÈS.

© 1982, SA MAJESTÉ LA REINE DU CHEF DU CANADA, MINISTÈRE DE L'ÉNERGIE, DES MINES ET DES RESSOURCES.

GOWIE BAY

42 M/5

ÉDITION 1



Energy, Mines and Resources Canada

Énergie, Mines et Ressources Canada