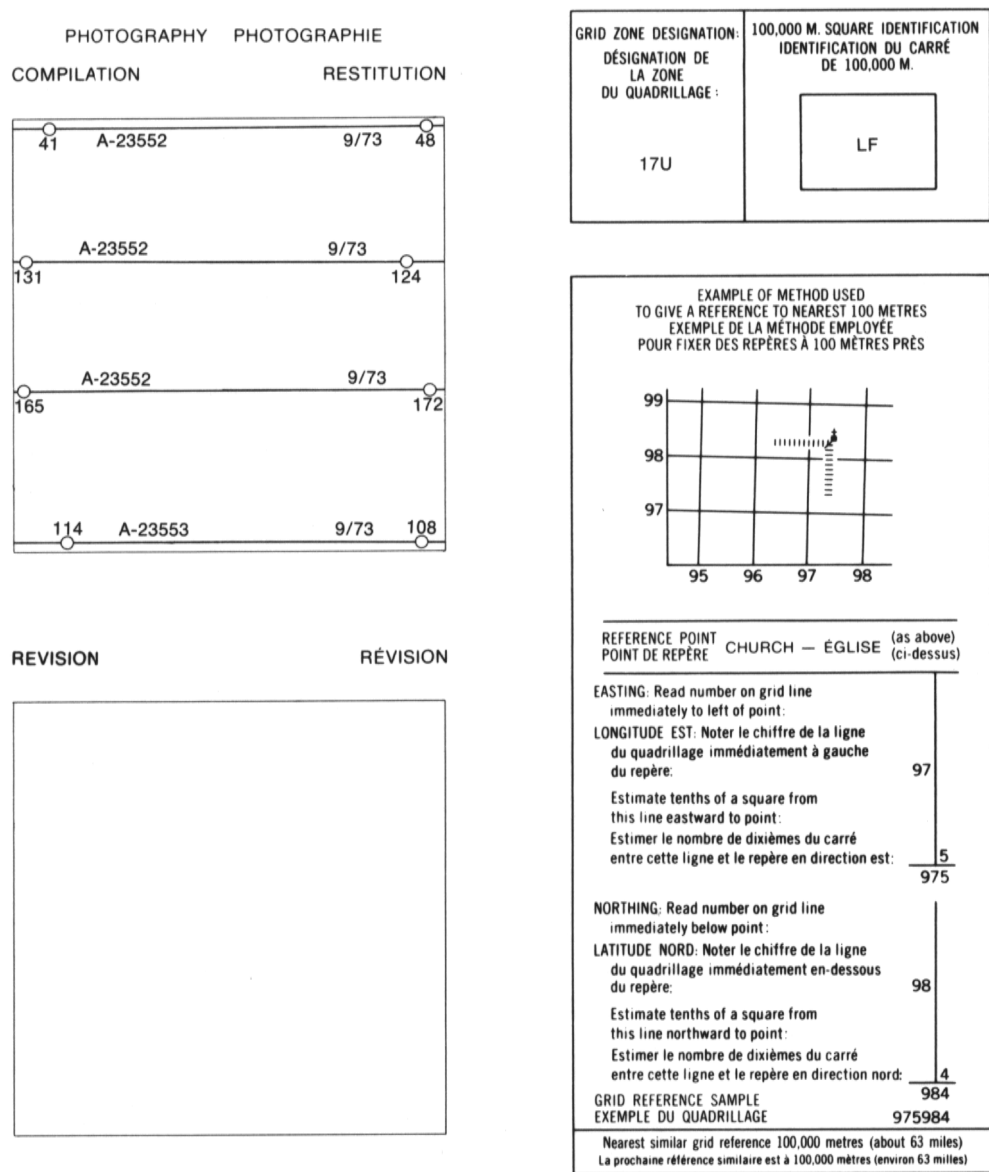
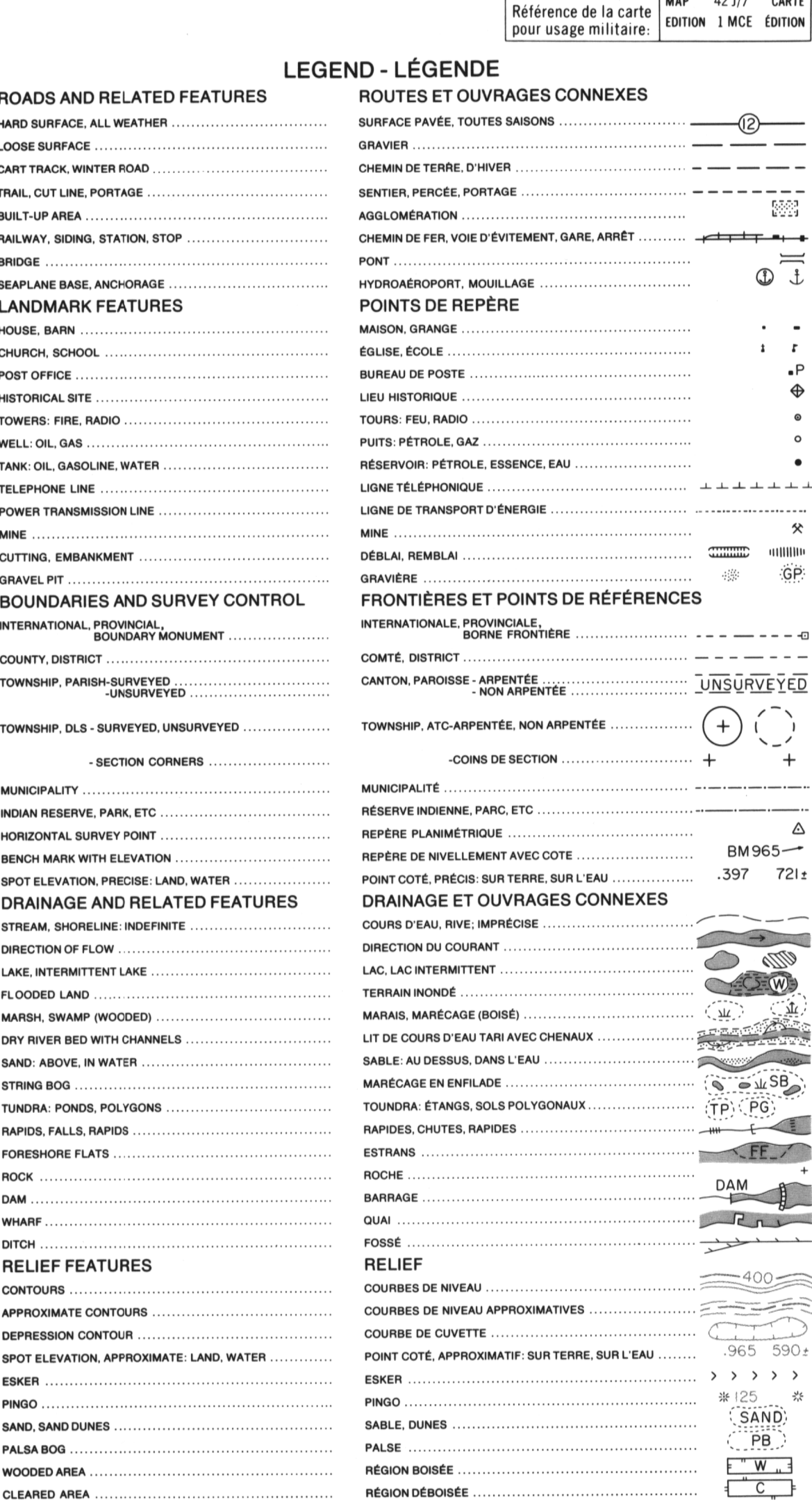


EDITION 1 42 J/7

Military users, refer to this map as: Référence de la carte pour usage militaire:	SERIES	A 701	SÉRIE
	MAP	42 J/7	CARTE
	EDITION	1 MCE	ÉDITION



ONE THOUSAND METRE
UNIVERSAL TRANSVERSE MERCATOR GRID
ZONE 17
QUADRILLAGE DE MILLE MÈTRES
UNIVERSEL TRANSVERSE DE MERCATOR

42 J/11	42 J/10	42 J/9
42 J/6	42 J/7	42 J/8
42 J/3	42 J/2	42 J/1

The 1977 MAGNETIC BEARING is 7°06' (126 mils)
WEST of GRID NORTH.

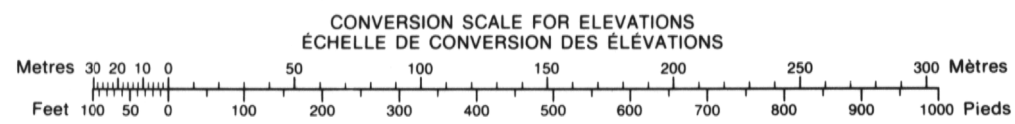
ANNUAL CHANGE DECREASING 0.5'

GRID NORTH is 1°21' (24 mils) WEST of TRUE NORTH
for centre of map.

LE REPÈRE MAGNÉTIQUE en 1977 est à 7°06' (126 mils)
OUEST du NORD du QUADRILLAGE.

VARIATION ANNUELLE DÉCROISSANTE 0.5'

NORD du QUADRILLAGE est 1°21' (24 mils) à l'ouest du
NORD GÉOGRAPHIQUE au centre de la carte.



PRODUCED BY THE SURVEYS AND MAPPING BRANCH,
DEPARTMENT OF ENERGY, MINES AND RESOURCES,
OTTAWA, 1977. INFORMATION CURRENT AS OF 1973.

COPIES MAY BE OBTAINED FROM THE CANADA MAP OFFICE,
DEPARTMENT OF ENERGY, MINES AND RESOURCES, OTTAWA
OR YOUR NEAREST MAP DEALER.

© CANADA COPYRIGHTS RESERVED 1977.

ELEVATIONS IN METRES ABOVE MEAN SEA LEVEL
CONTOUR INTERVAL..... 10 METRES

NORTH AMERICAN DATUM 1927
TRANSVERSE MERCATOR PROJECTION

COCHRANE DISTRICT

ONTARIO

Scale 1:50,000 Échelle

Miles 1 0 1 2 3 Miles

Metres 1000 0 1000 2000 3000 4000 Metres

Yards 1000 0 1000 2000 3000 4000 Yards

ÉLEVATIONS EN MÈTRES AU-DESSUS DU NIVEAU MOYEN DE LA MER

ÉQUIDISTANCE DES COURBES 10 MÈTRES

PROJECTION TRANSVERSE DE MERCATOR

ETABLIE PAR LA DIRECTION DES LEVÉS ET DE LA CARTOGRAPHIE, MINISTÈRE DE L'ÉNERGIE, DES MINES ET DES RESSOURCES, OTTAWA, EN 1977. RENSEIGNEMENTS À JOUR EN 1973.

CES CARTES SONT EN VENTE AU BUREAU DES CARTES DU CANADA, MINISTÈRE DE L'ÉNERGIE, DES MINES ET DES RESSOURCES, OTTAWA, OU CHEZ LE VENDEUR LE PLUS PRÈS.

© CANADA 1977, TOUS DROITS RÉSERVÉS

SOWESKA RIVER
42 J/7
EDITION 1