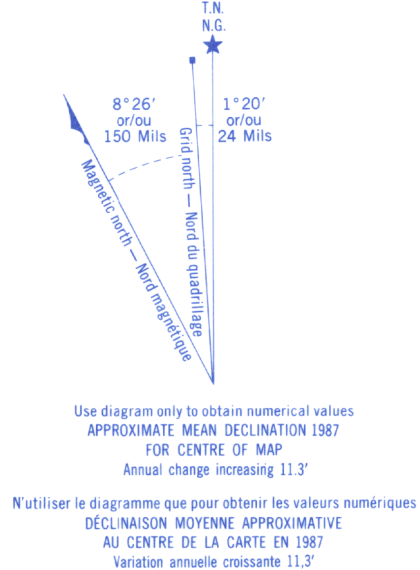
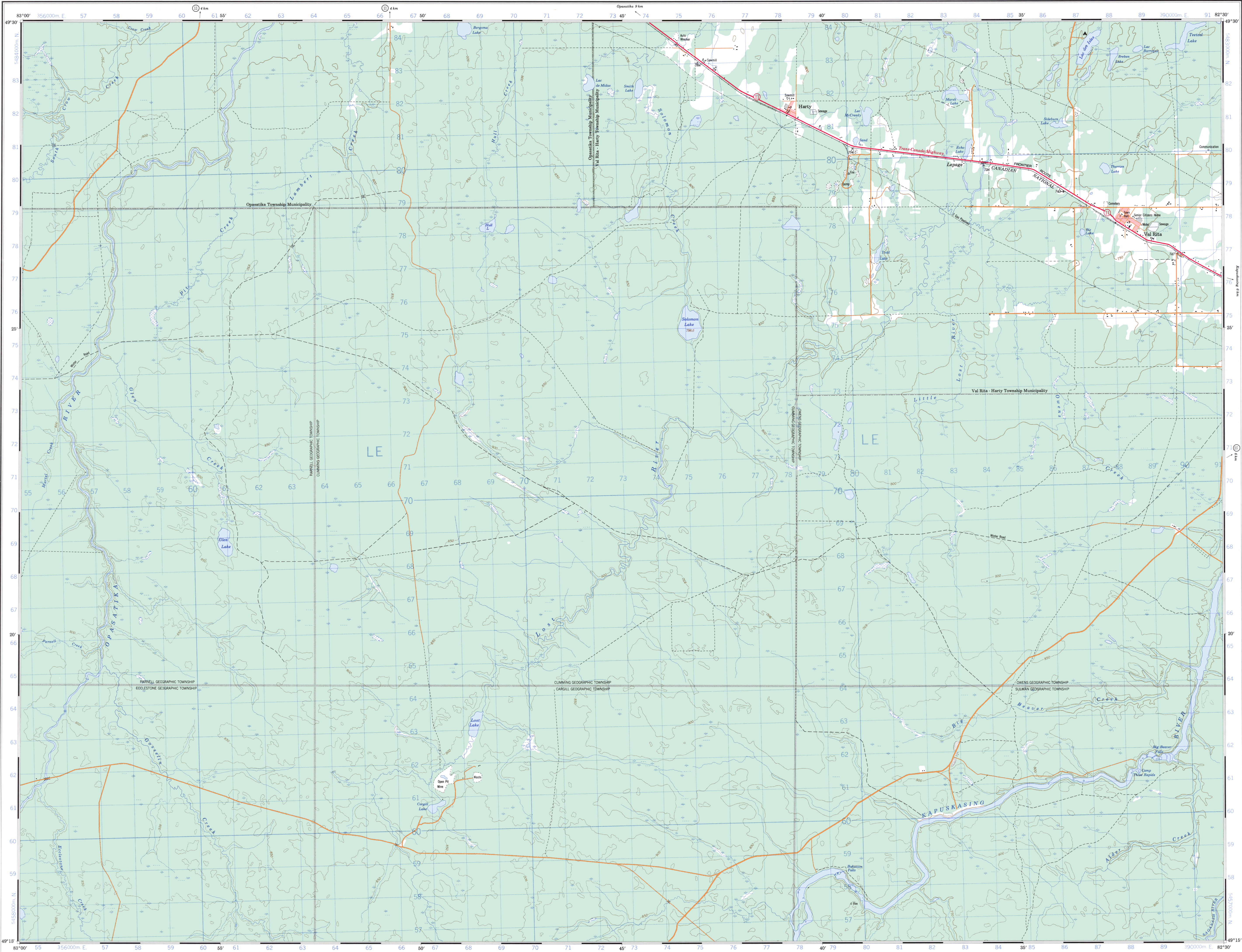
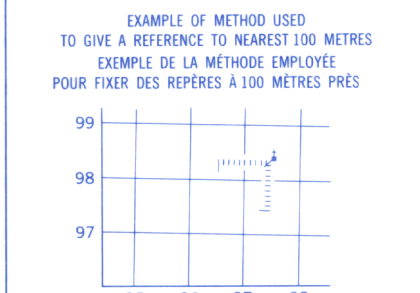


Military users, refer to this map as:
Référence de cette carte pour usage militaire:

SERIES A 751
MAP 42 G/7
EDITION 3 MCE ÉDITION



ONE THOUSAND METRE
UNIVERSAL TRANSVERSE MERCATOR GRID
ZONE 17
QUADRILLAGE UNIVERSIEL TRANSVERSE DE MERCATOR
DE MILLE MÈTRES



REFERENCE POINT POINT DE REPÈRE	CHURCH - ÉGLISE (as above) (as-dessus)
EASTING: Read number on grid line immediately to left of point. ABSCISSE: Lire le chiffre de la ligne de quadrillage immédiatement à gauche du repère.	97
Estimate points of a square from this line eastward to point. Estimer le nombre de divisions du carré entre cette ligne et le repère en direction est.	97.5
NORTHING: Read number on grid line immediately below point. ORDONNÉE: Lire le chiffre de la ligne de quadrillage immédiatement en dessous du repère.	98
Estimate points of a square from this line northward to point. Estimer le nombre de divisions du carré entre cette ligne et le repère en direction nord.	98.4
GRID REFERENCE RÉFÉRENCE AU QUADRILLAGE	97984
Nearest similar grid reference 100 000 metres. La prochaine référence similaire est à 100 000 mètres.	