

Military users, refer to this map as Référence de cette carte pour usage militaire.	SERIES A 751 MAP 42 D/15 EDITION 2 MCE SÉRIE CARTE ÉDITION
---	---

GLOSSARY	GLOSSAIRE
Abandoned	Abandonné
Area	Zone
City Limits	Limites de ville
Cutting	Tranchée
Ditch	Fossé
Dugout	Abreuvoir
Dump	Décharge
Filtration Plant	Usine de filtration
Gas	Station de gaz
Golf Course	Terrain de golf
Junk Yard	Parc à ferraille
Kiosk	Booth
Lookout	Belvédère
Mine Waste	Déchet de mine
Oil Wells	Puits de pétrole
Park	Parc
Road	Route
Senior Citizens Home	Foyer de la vieillesse
St. Area	Station de St.
Strong Bag	Station de bagages
Surveyed Line	Ligne arpentée
Tank	Réservoir
Water	Eau
Water Road	Chemin d'eau

ABBREVIATIONS	ABRÉVIATIONS
Aband.	Abandonné
C.	Cemetery
C.	Cemetery
E.	Elevated
Fy.	Ferry
H.	Hospital
H.	Hospital
L.	Lot
M.	Municipality
Mun.	Municipality
P.	Post Office
PH.	Power House
RCMP.	Royal Canadian Mounted Police
Res.	Reservoir
Tran. Sta.	Transformer Station
TTL.	Tree Farm Licence

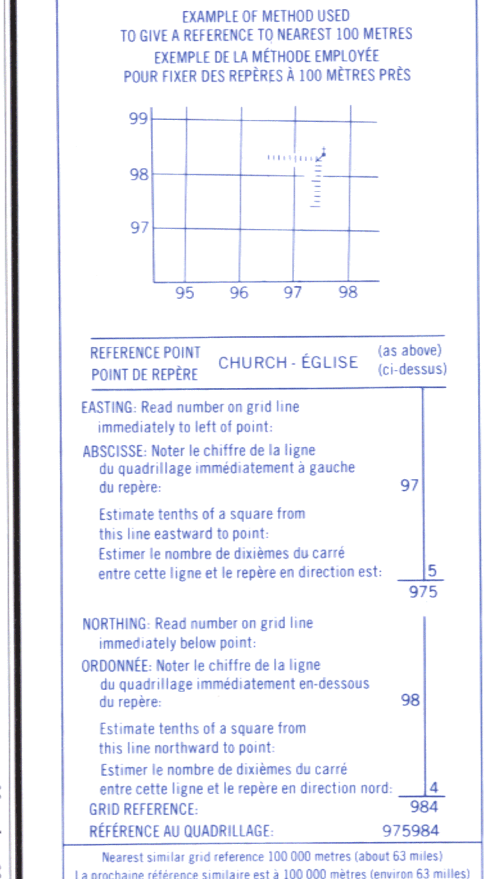
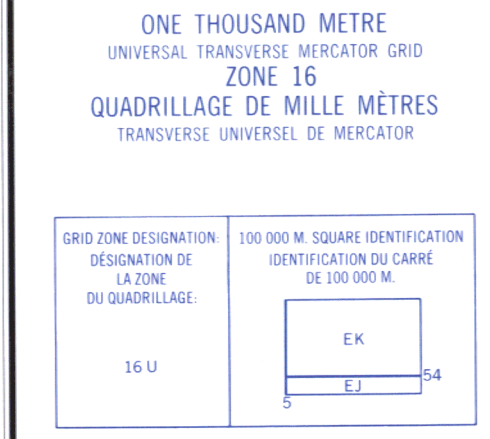



TABLEAU D'ASSEMBLAGE DU SYSTÈME NATIONAL DE RÉFÉRENCE CARTOGRAPHIQUE			
42 D/15	42 E/1	42 E/2	42 E/3
42 D/14	42 D/15	42 D/16	42 D/17
42 D/13	42 D/14	42 D/15	42 D/16