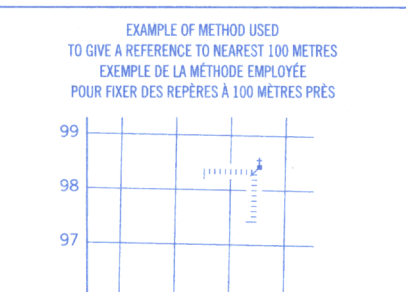
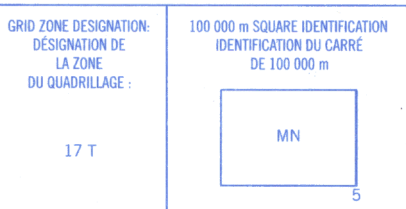


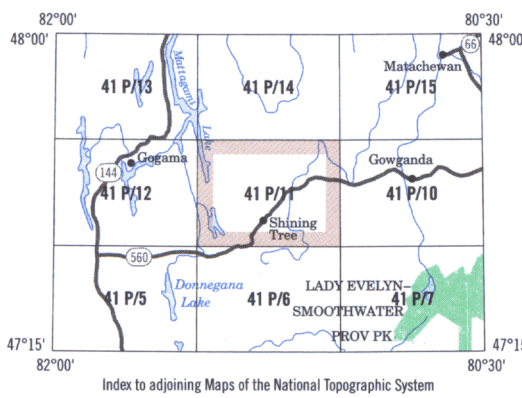
N'utiliser le diagramme que pour obtenir les valeurs numériques  
 DÉCLINAISON MOYENNE APPROXIMATIVE  
 AU CENTRE DE LA CARTE EN 1996  
 Variation annuelle croissante 3,2"

ONE THOUSAND METRE  
UNIVERSAL TRANSVERSE MERCATOR GRID  
ZONE 17  
QUADRILLAGE UNIVERSEL TRANSVERSE DE MERCATOR  
DE MILLE MÈTRES




REFERENCE POINT	CHURCH — EGLISE	(in above) (—dessus)
POINT DE REFÈRE		(—dessous)
<b>EASTING:</b> Round number on grid line immediately to left of point:		
<b>ASCSSC:</b> Number the identification of the quadrangle in reference to a league from the north:	97	
Estimate tenths of a square from this line eastward to point:		
Estimate the number of diagonals of the carré entre cette ligne et le repère en direction est :		5
		975
<b>NORTHING:</b> Round number on grid line immediately below point:		
<b>DESCSSC:</b> Number the cell of the line of the quadrangle immediately on dessous du repère :	98	
Estimate tenths of a square from this line northward to point:		
Estimate the number of diagonals of the carré entre cette ligne et le repère en direction nord :		4
<b>GRID REFERENCE:</b>		984
<b>REFERENCE AU QUADRANGLE:</b>		975984

Remarque: similar grid reference 100 000 metres  
La référence similaire la plus précise est à 100 000 mètres



LOCAL DEALER DÉTAILLANT LOCAL



**NRCan TOPOGRAPHIC MAPS**  
**LES CARTES TOPOGRAPHIQUES DE RNCan**

**SHINING TREE**  
41 P/11

ÉTABLI PAR LE CENTRE CANADIEN DE CARTOGRAPHIE.  
RESSOURCES NATURELLES CANADA. RENSEIGNEMENTS À JOUR  
EN 1994. PUBLIÉE EN 1996.

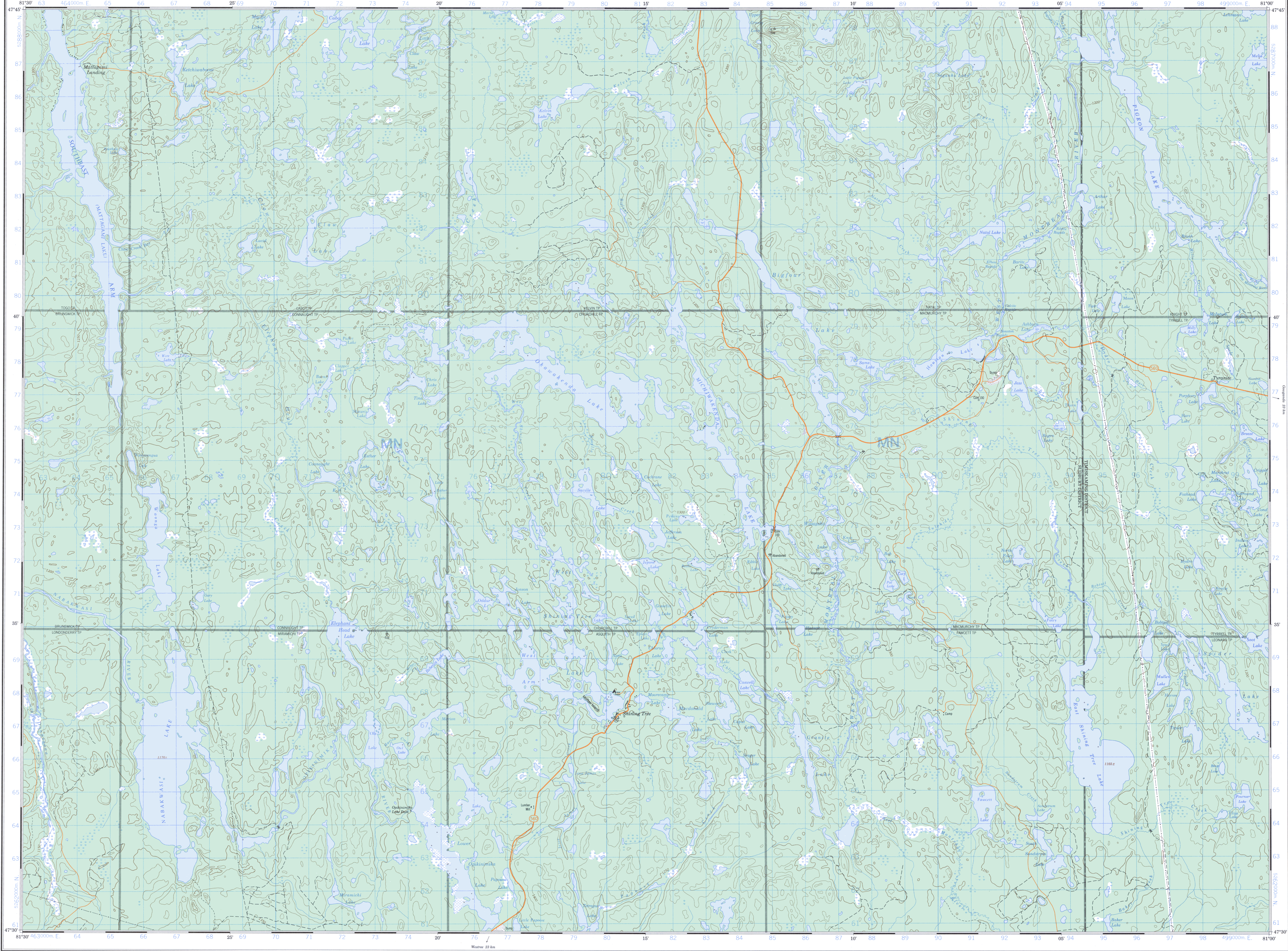
CES CARTES SONT EN VENTE AU BUREAU DES CARTES DU  
CANADA, OTTAWA, OU CHEZ LE VENDEUR LE PLUS PRÈS.

© 1996. SA MAJESTÉ LA REINE DU CHEF DU CANADA.

Nous apprécions vos commentaires.  
Téléphonez-nous au 1-800-465-6277.

 Natural Resources Canada    Ressources naturelles Canada •

41 P/11



PRODUCED BY THE CANADA CENTRE FOR MAPPING, NATURAL  
RESOURCES CANADA. INFORMATION CURRENT AS OF 1994.  
PUBLISHED 1996.

COPIES MAY BE OBTAINED FROM THE CANADA MAP OFFICE,  
OTTAWA, OR YOUR NEAREST MAP DEALER.

© 1996. HER MAJESTY THE QUEEN IN RIGHT OF CANADA.

**SOURCES:**  
Geodetic Survey Division  
*Bench marks, horizontal survey monuments and coordinate conversion*


Roads:	Routes:		
loose or stabilized surface, all weather .....	gravier, aggloméré, toute saison .....	2 lanes or more 2 voies ou plus	less than 2 lanes moins de 2 voies
loose surface, dry weather .....	de gravier, temps sec .....		
street/unclassified road .....	rue/route non classée .....		
vehicle track .....	chemin de terre .....		
trail, cut line or portage .....	sentier, percée ou portage .....		

FOR COMPLETE REFERENCE SEE REVERSE SIDE

POUR UNE LISTE COMPLÈTE DES SIGNES, VOIR AU VERSO

SHINING TREE  
ONTARIO

Scale 1 :50 000 Échelle



CONVERSION SCALE FOR ELEVATIONS

CONTOUR INTERVAL 50 FEET  
Elevations in Feet above Mean Sea Level  
North American Datum 1983  
Transverse Mercator Projection

ÉCHELLE DE CONVERSION DES ALTITUDES

ÉQUIDISTANCE DES COURBES 50 PIEDS  
Altitudes en pieds  
Système de référence géodésique nord-américain, 1983  
Projection transverse de Mercator

**SOURCES:**  
Division des levés géodésiques  
Règles de nivellement, bornes altimétriques et conversion de coordonnées

ÉTABLI PAR LE CENTRE CANADIEN DE CARTOGRAPHIE.  
RESSOURCES NATURELLES CANADA. RENSEIGNEMENTS À JOUR  
EN 1994. PUBLIÉE EN 1996.

CES CARTES SONT EN VENTE AU BUREAU DES CARTES DU  
CANADA, OTTAWA, OU CHEZ LE VENDEUR LE PLUS PRÈS.

© 1996. SA MAJESTÉ LA REINE DU CHEF DU CANADA.

Nous apprécions vos commentaires.  
Téléphonez-nous au 1-800-465-6277.