


PRODUCED BY THE CANADA CENTRE FOR MAPPING, DEPARTMENT OF ENERGY, MINES AND RESOURCES. INFORMATION CURRENT AS OF 1990. PUBLISHED 1994. © 1994. HER MAJESTY THE QUEEN IN RIGHT OF CANADA. DEPARTMENT OF ENERGY, MINES AND RESOURCES.

BRUCE MINES
DISTRICT OF ALGOMA
ONTARIO

Scale 1:50 000 Échelle



Information concerning bench mark and horizontal survey measurements can be obtained from Geodetic Survey, Canada Centre for Mapping, Ottawa.

CONVERSION SCALE FOR ELEVATIONS
Metres 30 20 10 0 100 200 300 400 500 600 700 800 900 1000 Feet

Contours Interval 50 Feet
Elevations in Feet above Mean Sea Level
North American Datum 1983
Transverse Mercator Projection

Pour tous renseignements concernant les repères de nivellement et les bornes géodésiques, prière de s'adresser à la Division des levés géodésiques, Centre canadien des levés, Ottawa.

ÉCHELLE DE CONVERSION DES ALTITUDES
Mètres 30 20 10 0 100 200 300 400 500 600 700 800 900 1000 Pieds

Contours Interval 15 Mètres
Altitudes en pieds
Système de référence géodésique nord-américain 1983
Projection transverse de Mercator

Coordinate Conversion NAD 83 (WGS 84) to NAD 27
Mean values for this map
Geographic Latitude subtract 0.11
Longitude add 0.27
Grid Northing subtract 271m
Easting subtract 13m

Conversion des coordonnées NAD 83 à NAD 27 (WGS 84)
Valeurs moyennes pour cette carte
Coordonnées géographiques Latitude soustraire 0,11
Longitude ajouter 0,27
Où Nord 271m soustraire
Abscisse (E) soustraire 13m

ÉTABLI PAR LE CENTRE CANADIEN DE CARTOGRAPHIE, MINISTÈRE DE L'ÉNERGIE, DES MINES ET DES RESSOURCES. RENSEIGNEMENTS À JOUÏR EN 1990. PUBLIÉ EN 1994. © 1994. HER MAJESTY THE QUEEN IN RIGHT OF CANADA. DEPARTMENT OF ENERGY, MINES AND RESOURCES.

BRUCE MINES

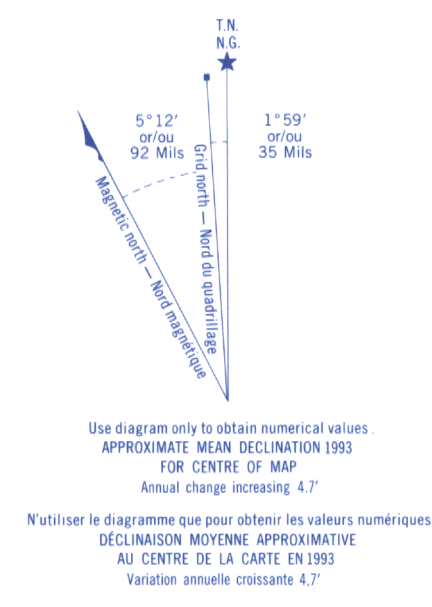
41 J/5

EDITION 4

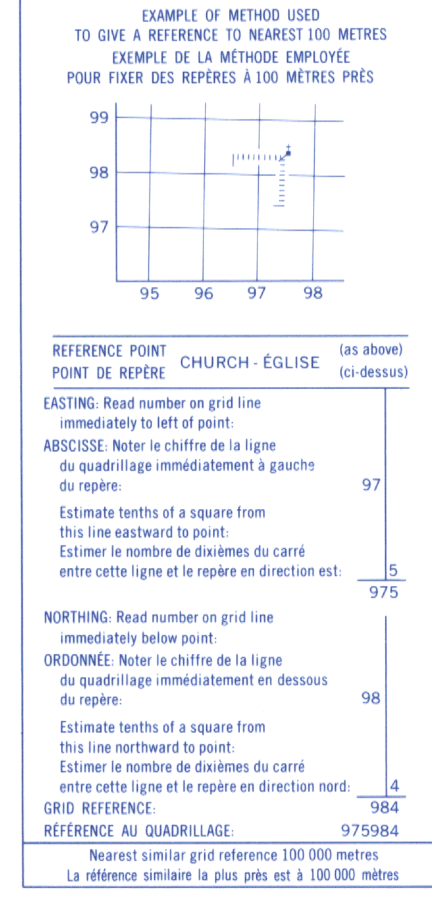
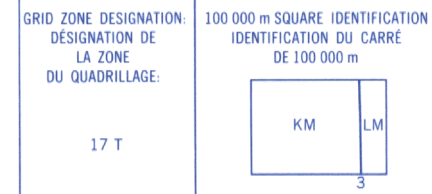


Energy, Mines and Resources Canada Énergie, Mines et Ressources Canada

Military users, refer to this map as: Références de cette carte pour usage militaire
SERIES A751
MAP 41 J/5
EDITION 4 MCE
SÉRIE
CARTE
ÉDITION



ONE THOUSAND METRE
UNIVERSAL TRANSVERSE MERCATOR GRID
ZONE 17
QUADRILAGE UNIVERSEL TRANSVERSE DE MERCATOR
DE MILLE MÈTRES



BROWN NUMBERED TICKS INDICATE
THIS 1000 METRE U.T.M. GRID
ZONE 18
LES ANCHES NUMÉRIQUES REPRÉSENTENT
LE QUADRILAGE U.T.M. DE 1000 MÈTRES