

Produced by the Canada Centre for Mapping, Department of Energy, Mines and Resources. Information current as of 1990. Published 1994.

© 1994. Her Majesty the Queen in Right of Canada. Department of Energy, Mines and Resources.

**NOËLVILLE**  
ONTARIO

Scale 1:50 000 Echelle

Miles 1 2 3  
Metres 1000 2000 3000 4000

Information concerning bench marks and horizontal survey monuments can be obtained from Geomatics Survey Canada Centre for Surveying, Ottawa.

**CONVERSION SCALE FOR ELEVATIONS**

Metres 30 20 10 0 100  
Feet 100 200 300 400 500 600 700 800 900 1000

Contours interval 50 feet  
Elevations in feet above Mean Sea Level  
North American Datum 1983  
Transverse Mercator Projection

Pour tout renseignement concernant les repères de nivellement et les bornes géodésiques, prière de s'adresser à la Division des levés géodésiques, Centre canadien des levés, Ottawa.

**ECHELLE DE CONVERSION DES ALTITUDES**

Mètres 30 20 10 0 100  
Pieds 100 200 300 400 500 600 700 800 900 1000

Équidistance des courbes 50 pieds  
Altitudes en pieds  
Système de référence géodésique nord-américain, 1983  
Projection transverse de Mercator

Coordonées Conversion NAD 83 (NAD 84) to NAD 27

Mean values for this map

Geographic Latitude subtract 0.2" Longitude add 0.8"

Grid North subtract 223m Easting subtract 11m

Conversion des coordonnées NAD 83 (NAD 84) à NAD 27

Valeurs moyennes pour cette carte

Coordonées géographiques: Latitude soustraire 0.2" Longitude ajouter 0.8"

Déclinaison N. soustraire 223m Ascension E. soustraire 11m


ÉTABLI PAR LE CENTRE CANADIEN DE CARTOGRAPHIE, MINISTÈRE DE L'ÉNERGIE, DES MINES ET DES RESSOURCES. RENSEIGNEMENTS À OBTENIR EN 1990. PUBLIÉ EN 1994.

© 1994. SA MAJESTÉ LA REINE DU CHIEF DU CANADA. MINISTÈRE DE L'ÉNERGIE, DES MINES ET DES RESSOURCES.

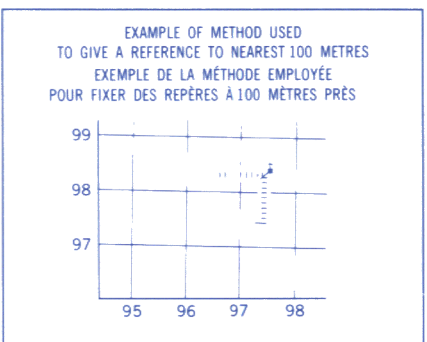
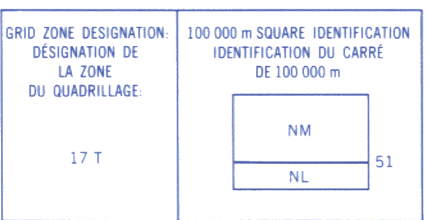
**NOËLVILLE**  
41-1/1  
EDITION 4

Energy, Mines and Resources Canada  
Énergie, Mines et Ressources Canada

Military users, refer to this map as: Références de cette carte pour usage militaire: **SERIES 4751** **SÉRIE MAP 41-1/1** **CARTE** **EDITION 4** **MCE** **EDITION**



ONE THOUSAND METRE  
UNIVERSAL TRANSVERSE MERCATOR GRID  
ZONE 17  
QUADRILLAGE UNIVERSEL TRANSVERSE DE MERCATOR  
DE MILLE MÈTRES



REFERENCE POINT  
POINT DE RÉFÉRENCE: CHURCH EGLISE (as above) (ci-dessus)

EASTING: Road number on grid line immediately to left of point.  
ABSCISSE: Note le chiffre de la ligne du quadrillage immédiatement à gauche du repère.

Estimate tenths of a square from this line northward to point.  
Estimer le nombre de dixièmes du carré entre cette ligne et le repère en direction nord.

NORTHING: Road number on grid line immediately below point.  
ORDONNÉE: Note le chiffre de la ligne du quadrillage immédiatement en dessous du repère.

Estimate tenths of a square from this line southward to point.  
Estimer le nombre de dixièmes du carré entre cette ligne et le repère en direction sud.

GRID REFERENCE: 975984  
Référence au quadrillage: 975984

La référence sur la grille est à 100 000 mètres.