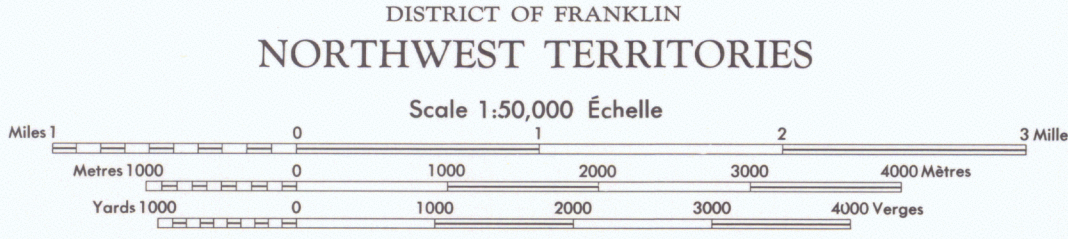


PROVISIONAL PRINT
IMPRESSION PROVISOIRE

Produced, 1967, by the SURVEYS AND MAPPING BRANCH,
DEPARTMENT OF ENERGY, MINES AND RESOURCES,
from aerial photographs taken in 1961. Printed 1966.
Copies may be obtained from the Map Distribution Office,
Department of Energy, Mines and Resources, Ottawa.

The daily change of the North Magnetic Pole causes
the magnetic compass to be very erratic in this area.
La variation diurne du pôle Nord magnétique affaiblit
le compas magnétique dans cette région.

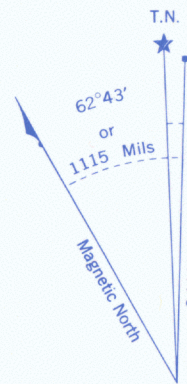


This Provisional Map is equivalent to a standard
map in accuracy of content.
Some names on this map are not yet official.
Corrections or additions are invited by the
Survey and Mapping Branch.

Cette carte provisoire équivaut une carte régulière
au point de vue précision de l'information.
Certains noms inscrits sur cette carte ne sont
pas encore officiels. La Direction des levés et
de la cartographie accepte et se propose de lui
signaler corrections et additions.

Établie en 1967, par la DIRECTION DES LEVÉS ET DE LA CARTOGRAPHIE,
MINISTÈRE DE L'ÉNERGIE, DES MINES ET DES RESSOURCES, d'après des
photographies aériennes prises en 1961. Imprimée en 1966.
Ces cartes sont en vente au Bureau de distribution des cartes,
ministère de l'Énergie, des Mines et des Ressources, Ottawa.

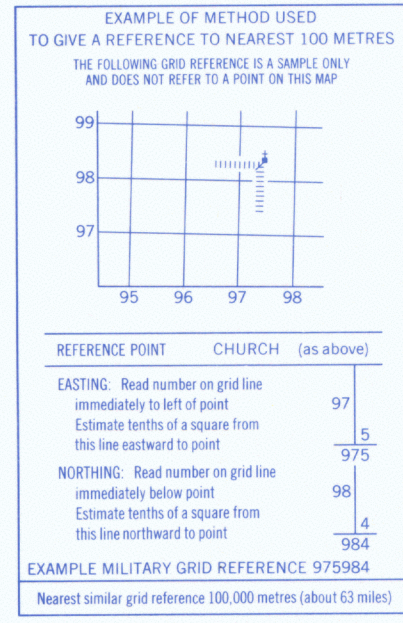
Refer to
this map as:
37 D/15
EDITION 1 MCE
SERIES A 713



Use diagram only to obtain numerical values.
APPROXIMATE MEAN DECLINATION 1966
FOR CENTRE OF MAP
Annual change decreasing 17.4"

ONE THOUSAND METRE
UNIVERSAL TRANSVERSE MERCATOR GRID

GRID ZONE IDENTIFICATION	100,000 M. SQUARE IDENTIFICATION
18W	WN



ZONE 18