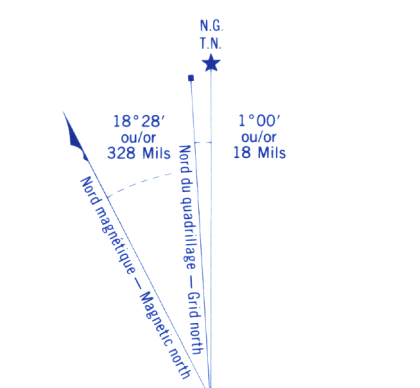
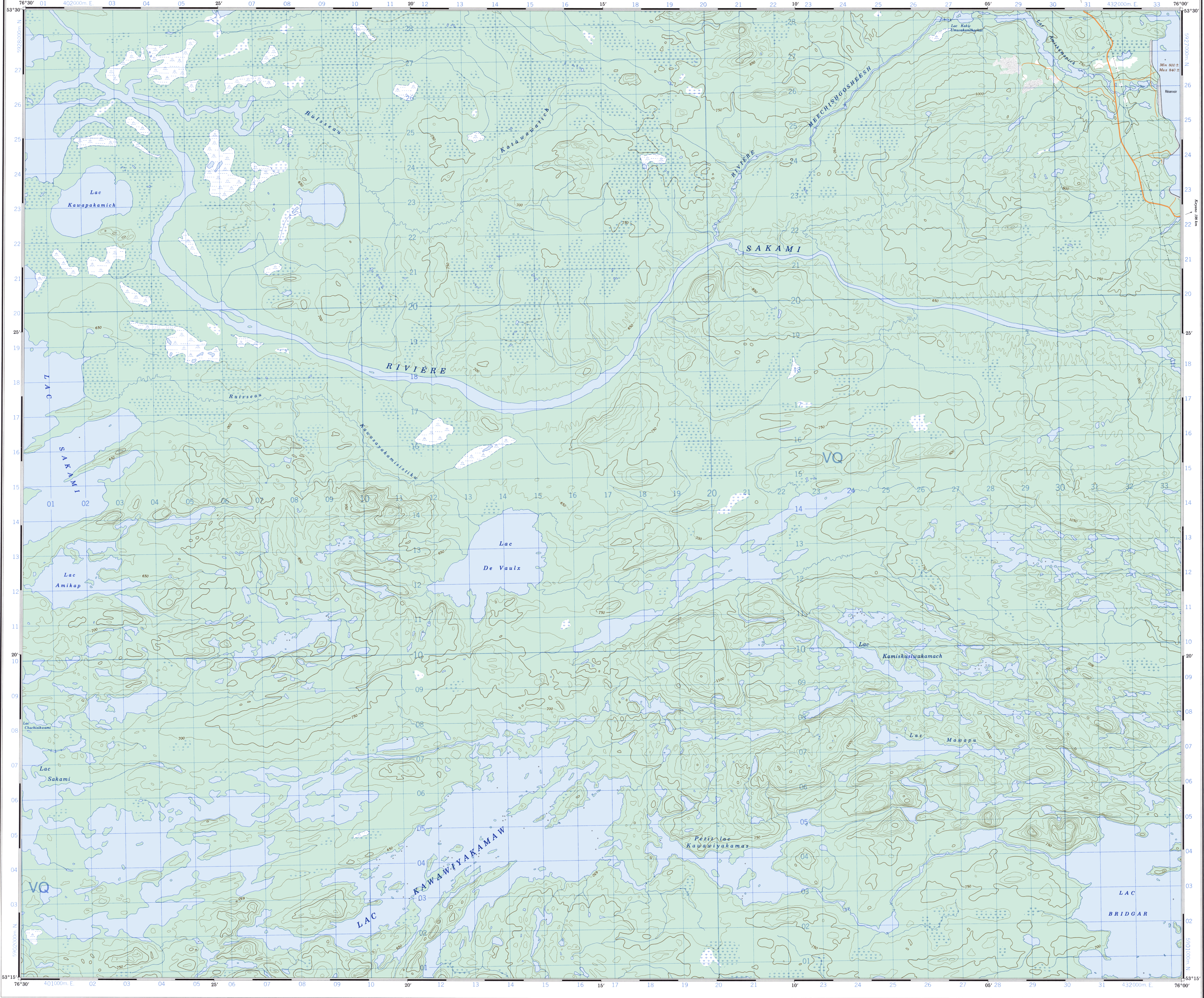


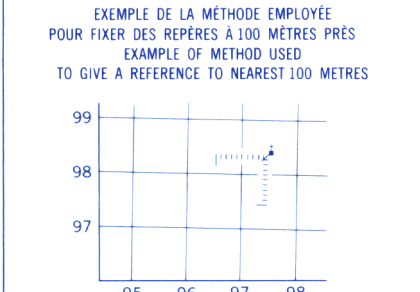
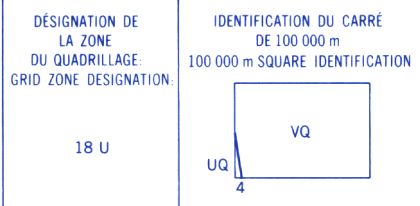
Référence de cette carte pour usage militaire: Military users refer to this map as:	SERIE CARTE EDITION	A 761 33 F/8 2 MCE	SERIES MAP EDITION
--	---------------------------	--------------------------	--------------------------



N'utiliser le diagramme que pour obtenir les valeurs numériques
DECLINATION MAGNÉTIQUE APPROXIMATIVE
AU CENTRE DE LA CARTE EN 1990
Magnetic declination decreasing 0.5'

Use diagram only to obtain numerical values
APPROXIMATE MEAN DECLINATION 1990
FOR CENTRE OF MAP
Annual change decreasing 0.5'

QUADRILLAGE UNIVERSEL TRANSVERSE DE MERCATOR
DE MILLE MÈTRES
ZONE 18
ONE THOUSAND METRE
UNIVERSAL TRANSVERSE MERCATOR GRID



POINT DE RÉFÉRENCE
REFERENCE POINT
ÉGLISE - CHURCH (ci-dessus)
(as above)

ABSCISSE: Notez le chiffre de la ligne
du quadrillage immédiatement à gauche
du repère.
EASTING: Read number on grid line
immediately to left of point.

Estimer le nombre de diamètres du carré
entre cette ligne et le repère en direction est.
Estimate tenths of a square from
this line eastward to point.

ORDONNÉE: Notez le chiffre de la ligne
du quadrillage immédiatement en dessous
du repère.
NORTHING: Read number on grid line
immediately below point.

Estimer le nombre de diamètres du carré
entre cette ligne et le repère en direction nord.
Estimate tenths of a square from
reference line northward to point.

RÉFÉRENCE AU QUADRILLAGE
GRID REFERENCE
975984

La référence similaire la plus près est à 100 000 mètres
Nearest similar grid reference 100,000 metres

