
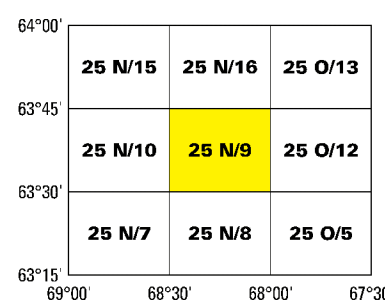


Your Local Dealer **Votre vendeur local**



Produced by the Centre for Topographic Information, Natural Resources Canada. Partially updated from aerial photography current as of 1998; boundaries and toponyms current as of 2000; all other information current as of 1962. Published in 2001.

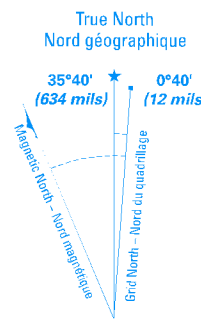
Visit our Web site: <http://maps.NRCan.gc.ca/>

For corrections, additions or comments concerning the content of this map, please contact us either by telephone 1-800-465-6277 by facsimile at 1-800-461-6277 or by electronic mail at: topo.maps@NRCan.gc.ca

This map may not be reproduced in whole or in part, by any means—graphic, electronic or mechanical—without the written permission of Natural Resources Canada.

© 2001, Her Majesty the Queen in Right of Canada.

This map is not to be used for air or marine navigation.



Use diagram only to obtain numerical values
Approximate Mean Declination 2001
for centre of map
Annual change decreasing 25.0'

**N'utiliser le diagramme que pour obtenir
les valeurs numériques**
Déclinaison moyenne approximative
au centre de la carte en 2001
Variation annuelle décroissante 25,0'

Transverse Mercator Projection • Projection transverse de Mercator

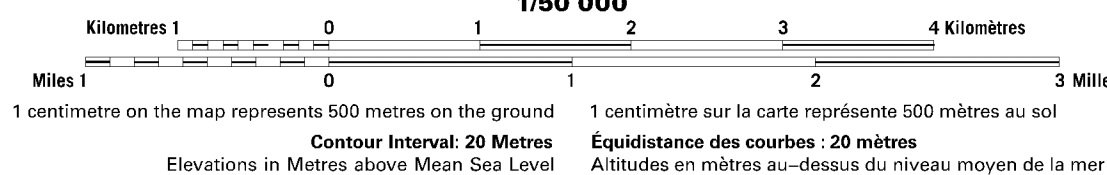
North American Datum 1983
Système de référence nord-américain de 1983

Coordinate conversion NAD 83 (WGS 84) to NAD 27
Mean values for this map
Geographic: Latitude + subtract 1.0"
Longitude + add 4.0"
Grid: Northing + subtract 230 m
Easting + subtract 53 m

Conversion des coordonnées NAD 83 (WGS 84) à NAD 27
Valeurs moyennes pour cette carte
Coordonnées géographiques: Latitude • soustraire 1,0"
Longitude • additionner 4,0"
Quadrillage: Northing • soustraire 230 m
Easting • soustraire 53 m

BURTON BAY

NUNAVUT



Method used to give reference to the nearest 100 metres
Méthode employée pour fixer des repères à 100 mètres près:

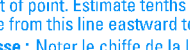
Eastings: Read grid line value to the left of point. Estimate tenths of a square from this line eastward to point.

Abscissae: Noter le chiffre de la ligne du quadrillage à gauche du repère. Estimer le nombre de dixièmes du carré entre cette ligne et le repère en direction est.

Northings: Read grid line value below point. Estimate tenths of a square from this line northward to point.

Ordonnées: Noter le chiffre de la ligne du quadrillage en-dessous du repère. Estimer le nombre de dixièmes du carré entre cette ligne et le repère en direction nord.

Grid reference / Références du quadrillage
cet exemple :
367946
E N



34 35 36 37 38
95
94

Eastings
Northings

1000 metre
Universal Transverse Mercator Grid
Zone 19
Quadrillage universel transverse de Merc
de 1000 mètres

100 000 metre Squar Identification

Identification du car
de 100 000 mètres

EL

Grid Zone
Designation
19 V
Désignation de la
zone du quadrillage

Établie par le Centre d'information topographique, Ressources naturelles Canada. Mise à jour partielle à partir de photographies aériennes à jour en 1998; limites et toponymes à jour en 2000; tous les autres renseignements à jour en 1962. Publiée en 2001. Visitez notre site Web : <http://cartes.RNCan.ca/gc/carte>

Pour toutes corrections, additions ou commentaires concernant le contenu de cette carte, veuillez nous écrire par courriel à cartes@rn.can.ca ou par téléphone au 1-800-465-6277, par télécopieur au 1-800-661-6277 ou par courrier électronique à : cartes.topo@RNCan.ca

Cette carte ne peut être reproduite, en totalité ou en partie, sous quelque forme ou par quelque procédé que ce soit – graphique, mécanique ou électronique – sans l'autorisation écrite des Ressources naturelles Canada.

© 2001, Sa Majesté la Reine du chef du Canada.

Cette carte ne doit pas être utilisée pour la navigation aérienne ou maritime.