



Compiled, 1959-60, by the SURVEYS AND MAPPING BRANCH,
DEPARTMENT OF MINES AND TECHNICAL SURVEYS,
from air photographs taken in 1958. Field Surveys 1957. Printed
1962.

Copies may be obtained from the Canada Map Office,
Department of Energy, Mines and Resources, Ottawa,
or your nearest map dealer.

Partial names update 1982

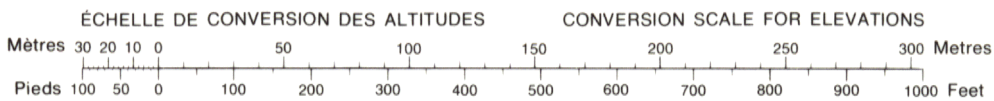

WHITLEY BAY QUÉBEC-NORTHWEST TERRITORIES

Compilée en 1959-60, par la DIRECTION DES LEVÉS ET DE LA
CARTOGRAPHIE, MINISTÈRE DES MINES ET DES RELEVÉS
TECHNIQUES, d'après les photographies aériennes prises en 1958.
Travaux exécutés sur le terrain en 1957. Imprimée en 1962.

Ces cartes sont en vente au Bureau des Cartes du Canada,
ministère de l'Énergie, des Mines et des Ressources, Ottawa,
ou chez le vendeur le plus près.

Mise à jour toponymique partielle effectuée en 1982

Roads:	Routes:
all weather	toute saison
dry weather	période sèche
cart track	de terre
trail or portage	sentier ou portage
Railway, normal gauge, single track	Chemin de fer à voie unique (écartement normal)
Power transmission line	Ligne de transport d'énergie
Mine or Open cut	Mine ou fosse à ciel ouvert
Horizontal control point, with elevation	Point géodésique avec cote
Bench mark, with elevation	Repère de nivellement avec cote



Building	Bâtiment	Barn	Grange
School	École	Post Office	Bureau de poste
Church	Église	Cemetery	Cimetière
Lighthouse	Phare		
River with bridge	Rivière avec pont		
Stream, intermittent or dry	Cours d'eau intermittent ou à sec		
Lake intermittent, indefinite	Lac intermittent, rive imprécise		
Marsh or Swamp	Marais ou marécage		
Depression contours	Courbes de cuvette		

Note: Offshore islands lie within the District of Franklin N.W.T.

Note: Les îles du large font partie du district de Franklin T.N.-O.

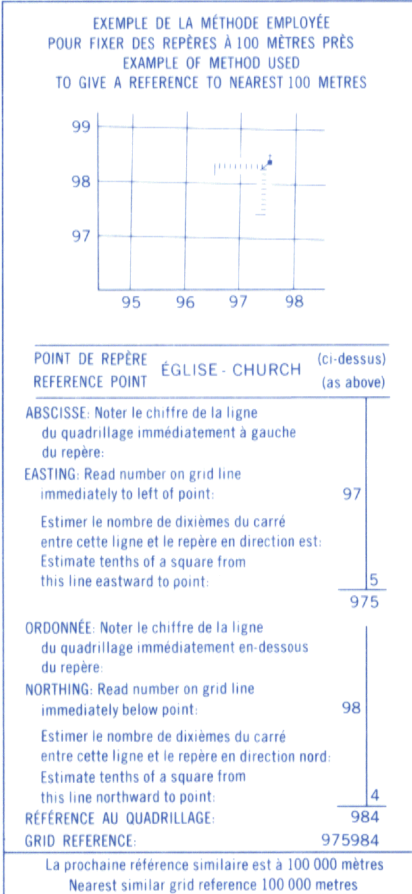
Référence de cette carte pour usage militaire: Military users, refer to this map as:

SÉRIE A 761 SERIES
CARTE 25 E/5 E-E & 25 E/6 O-W MAP
ÉDITION 1MCE EDITION



QUADRILLAGE DE MILLE MÈTRES
TRANSVERSE UNIVERSEL DE MERCATOR
ZONE 19
ONE THOUSAND METRE
UNIVERSAL TRANSVERSE MERCATOR GRID

DÉSIGNATION DE LA ZONE DU QUADRILLAGE GRID ZONE DESIGNATION	IDENTIFICATION DU CARRÉ DE 100 000 m 100 000 m SQUARE IDENTIFICATION
19V	CU CT



GLOSSAIRE GLOSSARY

Rapides Rapids

LES AMORCES BRUNES NUMÉRÉES REPRÉSENTENT LE QUADRILLAGE DE 1000 MÈTRES T.U.M. ZONE 18
BROWN NUMBERED TICKS INDICATE THE 1000 METRE U.T.M. GRID