

Produced and printed by the SURVEYS AND MAPPING  
BRANCH, DEPARTMENT OF MINES AND TECHNICAL  
SURVEYS, 1961, from air photographs taken in 1954.

Copies may be obtained from the Canada Map Office,  
Department of Energy, Mines and Resources, Ottawa,  
or your nearest map dealer.

Partial names update 1982

POINTE DE TRACY  
QUÉBEC - NORTHWEST TERRITORIES

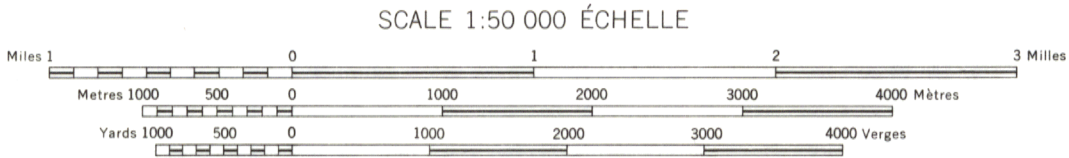
Établie et imprimée par la DIRECTION DES LEVÉS ET DE  
LA CARTOGRAPHIE, MINISTÈRE DES MINES ET DES  
RELEVÉS TECHNIQUES en 1961, d'après les photographies  
aériennes prises en 1954.

Ces cartes sont en vente au Bureau des Cartes du Canada,  
ministère de l'Énergie, des Mines et des Ressources, Ottawa,  
ou chez le vendeur le plus près.

Mise à jour toponymique partielle effectuée en 1982

Roads: all weather, dry weather, cart track, trail or portage, Railway, normal gauge, single track, Power transmission line, Mine or Open cut, Horizontal control point, with elevation, Bench mark, with elevation

Routes: toute saison, période sèche, de terre, sentier ou portage, Chemin de fer, voie unique (écartement normal), Ligne de transport d'énergie, Mine ou fosse à ciel ouvert, Point géodésique avec cote, Repère de nivellement avec cote



CONTOUR INTERVAL 50 FEET  
Elevations in Feet above Mean Sea Level  
North American Datum 1927  
Transverse Mercator Projection

ÉQUIDISTANCE DES COURBES: 50 PIEDS  
Élévations en pieds au-dessus du niveau moyen de la mer  
Réseau géodésique nord-américain unifié (1927)  
Projection transverse de Mercator

The nomenclature on this map has not been submitted to  
the Canadian Board on Geographical Names and may be  
subject to revision. Information on names is invited by the  
Surveys and Mapping Branch.

La nomenclature de la présente carte n'a pas été soumise  
à la Commission canadienne des noms géographiques et,  
par conséquent, elle pourrait faire l'objet d'une révision.  
Tous renseignements sur les noms seront bien accueillis  
par la Direction des levés et de la cartographie.

Building, School, Church, River with bridge, Stream, Lake, Marsh or Swamp, Depression contours, Barn, Post Office, Cemetery, Grange, Bureau de poste, Cimetière

Note: Offshore islands lie within the District of Franklin, N.W.T.


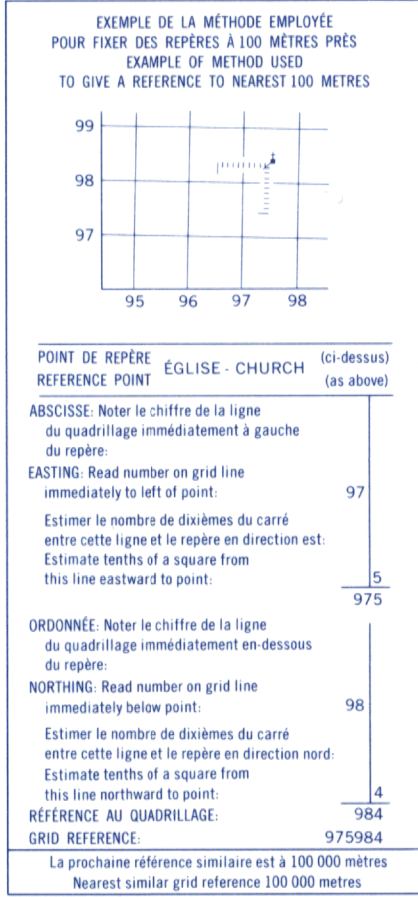
Note: Les îles du large font partie du district de Franklin, T.N.-Q.

Référence de cette carte pour usage militaire:	SERIE A 761	SERIES
Military users, refer to this map as:	CARTE 25 E/2 O-W	MAP
	ÉDITION 1 MCE	EDITION



QUADRILLAGE DE MILLE MÈTRES  
TRANSVERSE UNIVERSEL DE MERCATOR  
ZONE 19  
ONE THOUSAND METRE  
UNIVERSAL TRANSVERSE MERCATOR GRID

DESIGNATION DE LA ZONE DU QUADRILLAGE GRID ZONE DESIGNATION	IDENTIFICATION DU CARRÉ DE 100 000 m 100 000 m SQUARE IDENTIFICATION				
19V	<table><tr><td>CT</td><td>DT</td></tr><tr><td colspan="2">4</td></tr></table>	CT	DT	4	
CT	DT				
4					



POINTE DE TRACY  
25 E/2 O-W  
ÉDITION 1(B) EDITION