
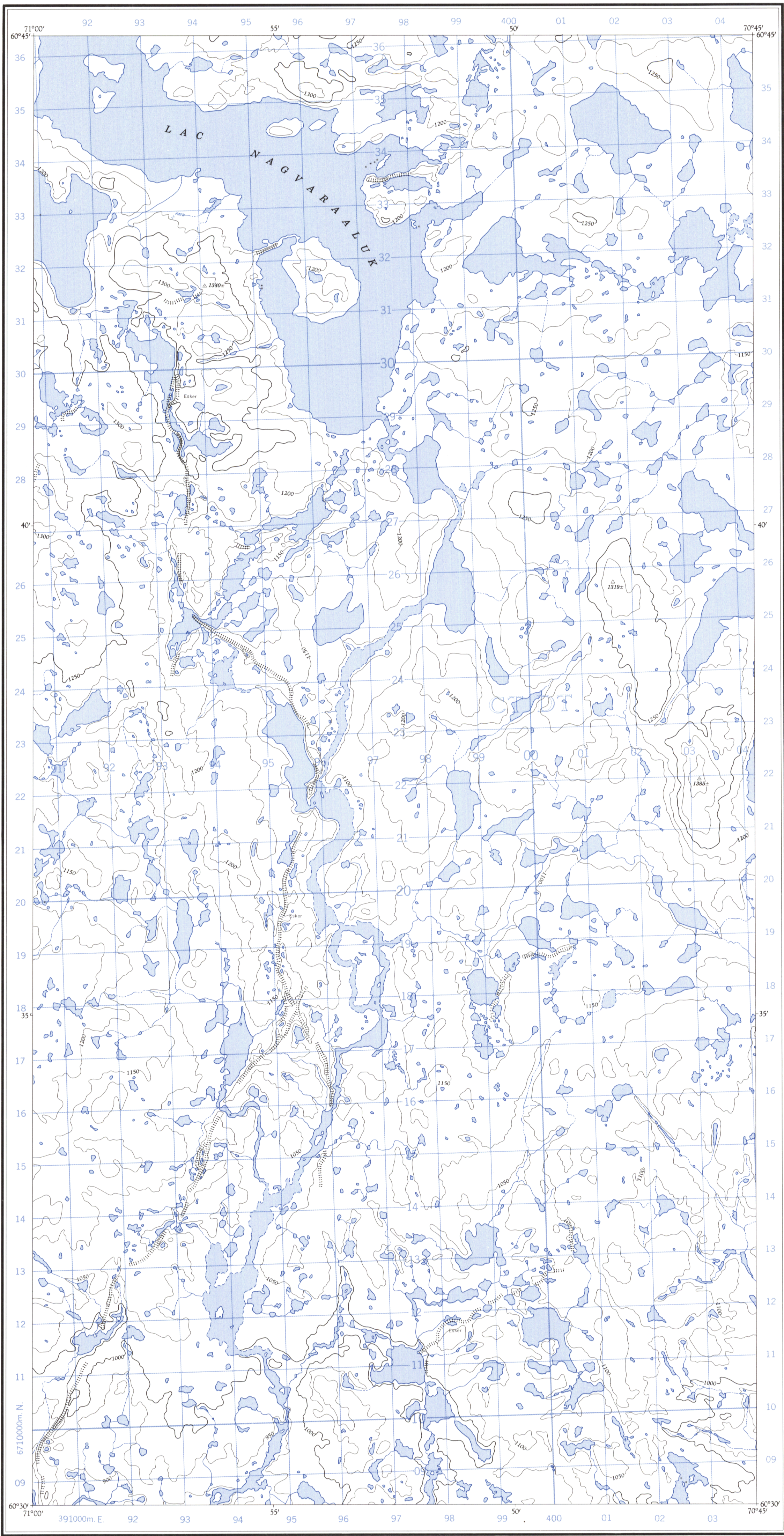


Référence de cette carte pour usage militaire: Military users, refer to this map as:	SÉRIE A 761 CARTE 25 D/10-O-W MAP ÉDITION 1 MCE EDITION
---	---



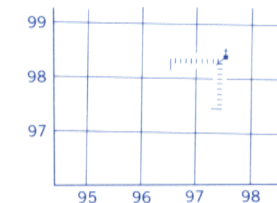
N'utiliser le diagramme que pour obtenir les valeurs numériques
DECLINAISON MOYENNE APPROXIMATIVE
AU CENTRE DE LA CARTE EN 1961
Variation annuelle décroissante 10.5'

Use diagram only to obtain numerical values
APPROXIMATE MEAN DECLINATION 1961
FOR CENTRE OF MAP
Annual change decreasing 10.5'

QUADRILLAGE DE MILLE MÈTRES
TRANSVERSE UNIVERSEL DE MERCATOR
ZONE 19
ONE THOUSAND METRE
UNIVERSAL TRANSVERSE MERCATOR GRID

DESIGNATION DE LA ZONE DU QUADRILLAGE GRID ZONE DESIGNATION	IDENTIFICATION DU CARRÉ DE 100 000 m 100 000 m SQUARE IDENTIFICATION				
19V	<table><tr><td>CT</td><td>DT</td></tr><tr><td colspan="2">4</td></tr></table>	CT	DT	4	
CT	DT				
4					

EXEMPLE DE LA MÉTHODE EMPLOYÉE
POUR FIXER DES REPÈRES À 100 MÈTRES PRÈS
EXAMPLE OF METHOD USED
TO GIVE A REFERENCE TO NEAREST 100 METRES




POINT DE REPÈRE REFERENCE POINT	EGLISE - CHURCH (ci-dessus) (as above)
ABSCISSE: Noter le chiffre de la ligne du quadrillage immédiatement à gauche du repère: EASTING: Read number on grid line immediately to left of point: Estimer le nombre de dixièmes du carré entre cette ligne et le repère en direction est. Estimate tenths of a square from this line eastward to point:	97 5 97.5
ORDONNÉE: Noter le chiffre de la ligne du quadrillage immédiatement en dessous du repère: NORTHING: Read number on grid line immediately below point: Estimer le nombre de dixièmes du carré entre cette ligne et le repère en direction nord. Estimate tenths of a square from this line northward to point: REFERENCE AU QUADRILLAGE: GRID REFERENCE:	98 4 98.4 975984
La prochaine référence similaire est à 100 000 mètres Nearest similar grid reference 100 000 metres	

Produced and printed by the SURVEYS AND MAPPING
BRANCH, DEPARTMENT OF MINES AND TECHNICAL
SURVEYS, 1961, from air photographs taken in 1953 and 1954.
Copies may be obtained from the Map Distribution Office,
Department of Mines and Technical Surveys, Ottawa.

Partial names update 1982.

LAC NAGVARAALUK QUÉBEC

SCALE 1:50 000 ÉCHELLE



CONTOUR INTERVAL 50 FEET
Elevations in Feet above Mean Sea Level
North American Datum 1927
Transverse Mercator Projection

ÉQUIDISTANCE DES COURBES: 50 PIEDS
Altitudes en pieds
Réseau géodésique nord-américain unifié (1927)
Projection transverse de Mercator

Établie et imprimée par la DIRECTION DES LEVÉS ET DE
LA CARTOGRAPHIE, MINISTÈRE DES MINES ET DES
RELEVÉS TECHNIQUES en 1961, d'après les photographies
aériennes prises en 1953 et 1954.
Ces cartes sont en vente au Bureau de distribution des cartes,
ministère des Mines et des Relevés techniques, Ottawa.

Mise à jour toponymique partielle effectuée en 1982.

Building	Bâtiment	Barn	Grange
School	École	Post Office	Bureau de poste
Church	Eglise	Cemetery	Cimetière
Lighthouse	Phare		
River with bridge	Rivière avec pont		
Stream, intermittent or dry	Cours d'eau intermittent ou à sec		
Lake intermittent, indefinite	Lac intermittent, rive imprécise		
Mare or Swamp	Marsais ou marécage		
Depression contours	Courbes de cuvette		
Many lakes and streams are shallow and contain numerous boulders De nombreux lacs et rivières sont peu profonds et parsemés de blocs erratiques			