

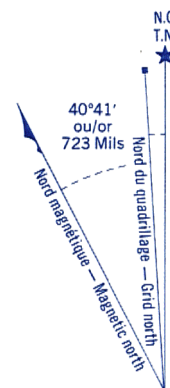

Référence de cette carte
pour usage militaire:
Military users,
refer to this map as:

SÉRIE A 761
CARTE 25 D/2-O-W
ÉDITION 1 MCE

SERIES
MAP
EDITION

GLOSSAIRE GLOSSARY

Rapides Rapids



N'utiliser le diagramme que pour obtenir les valeurs numériques
DECLINAISON MOYENNE APPROXIMATIVE
AU CENTRE DE LA CARTE EN 1961
Variation annuelle décroissante 10.0'

Use diagram only to obtain numerical values
APPROXIMATE MEAN DECLINATION 1961
FOR CENTRE OF MAP
Annual change decreasing 10.0'

QUADRILLAGE DE MILLE MÈTRES
TRANSVERSE UNIVERSEL DE MERCATOR
ZONE 19
ONE THOUSAND METRE
UNIVERSAL TRANSVERSE MERCATOR GRID

| DÉSIGNATION DE LA ZONE DU QUADRILLAGE: GRID ZONE DESIGNATION: | IDENTIFICATION DU CARRÉ DE 100 000 m 100 000 m SQUARE IDENTIFICATION | | | | |
|---|---|----|----|---|--|
| 19V | <table><tr><td>CS</td><td>DS</td></tr><tr><td colspan="2">4</td></tr></table> | CS | DS | 4 | |
| CS | DS | | | | |
| 4 | | | | | |

EXEMPLE DE LA MÉTHODE EMPLOYÉE
POUR FIXER DES RÉFÈRES À 100 MÈTRES PRÈS
EXAMPLE OF METHOD USED
TO GIVE A REFERENCE TO NEAREST 100 METRES

| | | | | |
|----|----|----|----|----|
| 99 | | | | |
| 98 | | | | |
| 97 | | | | |
| | 95 | 96 | 97 | 98 |

POINT DE RÉPÈRE ÉGLISE - CHURCH (ci-dessus) (as above)

ABSCISSE: Noter le chiffre de la ligne du quadrillage immédiatement à gauche du repère.
EASTING: Read number on grid line immediately to left of point:
Estimer le nombre de dixièmes du carré entre cette ligne et le repère en direction est: Estimate tenths of a square from this line eastward to point: 97
5
975

ORDONNÉE: Noter le chiffre de la ligne du quadrillage immédiatement en dessous du repère.
NORTHING: Read number on grid line immediately below point:
Estimer le nombre de dixièmes du carré entre cette ligne et le repère en direction nord: Estimate tenths of a square from this line northward to point: 98
4
984

RÉFÉRENCE AU QUADRILLAGE: 984
GRID REFERENCE: 975984

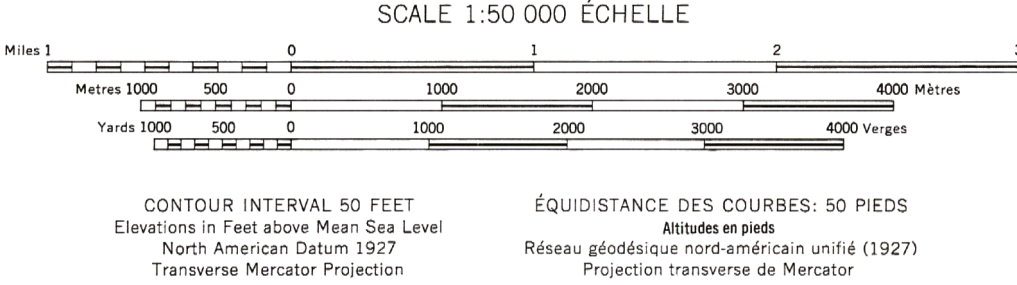
La prochaine référence similaire est à 100 000 mètres
Nearest similar grid reference 100 000 metres

Produced and printed by the SURVEYS AND MAPPING
BRANCH, DEPARTMENT OF MINES AND TECHNICAL
SURVEYS, 1961, from air photographs taken in 1953 and 1954.
Copies may be obtained from the Canada Map Office,
Department of Energy, Mines and Resources, Ottawa,
or your nearest map dealer.
Partial names update 1982.

LAC TREMPÉ
QUÉBEC

Établie et imprimée par la DIRECTION DES LEVÉS ET DE
LA CARTOGRAPHIE, MINISTÈRE DES MINES ET DES
RELEVÉS TECHNIQUES en 1961, d'après les photographies
aériennes prises en 1953 et 1954.
Ces cartes sont en vente au Bureau des Cartes du Canada,
ministère de l'Énergie, des Mines et des Ressources, Ottawa,
ou chez le vendeur le plus près.
Mise à jour toponymique partielle effectuée en 1982.

Roads: Routes:
all weather toute saison
dry weather période sèche
cart track de terre
trail or portage sentier ou portage
Railway, normal gauge, single track Chemin de fer, voie unique (écartement normal)
Power transmission line Ligne de transport d'énergie
Mine or Open cut Mine ou fosse à ciel ouvert
Horizontal control point, with elevation Point géodésique avec cote 454±



Building Bâtiment
School École
Church Église
Lighthouse Phare
River with bridge Rivière avec pont
Stream, intermittent or dry Cours d'eau intermittent, ou à sec
Lake intermittent, indefinite Lac intermittent, rive imprécise
Marsh or Swamp Marais ou marécage
Depression contours Courbes de cuvette

Barn Grange
Post Office Bureau de poste
Cemetery Cimetière