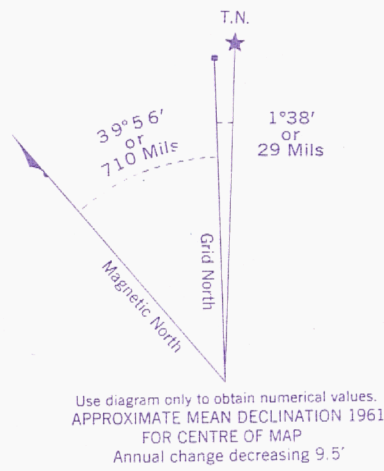
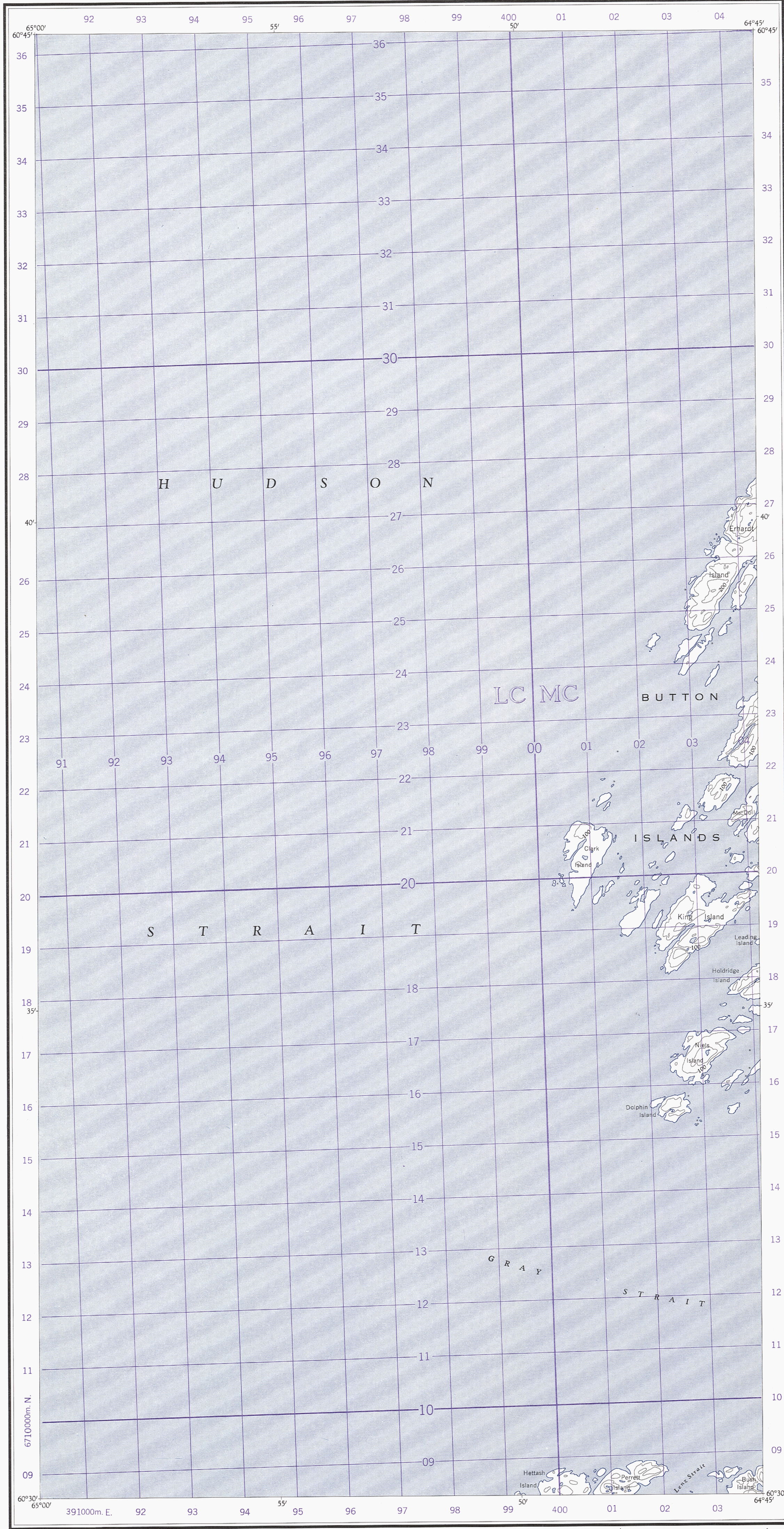


Refer to  
this map as: 25 A/10 WEST  
EDITION 1 ASE  
SERIES A 771



100,000 M. SQUARE IDENTIFICATION	
GRID ZONE DESIGNATION	20V
100,000 M. SQUARE IDENTIFICATION	LC MC
TO GIVE A REFERENCE TO NEAREST 100 METRES	
EXAMPLE: ROCKS	
EASTING: Read number on grid line immediately to left of point. Estimate tenths of a square from this line eastward to point.	00 4 004
NORTHING: Read number on grid line immediately below point. Estimate tenths of a square from this line northward to point.	19 9 199
MILITARY GRID REFERENCE	004199
Nearest similar grid reference (100,000 metres interval 6.3 miles)	

ONE THOUSAND METRE  
UNIVERSAL TRANSVERSE MERCATOR GRID  
ZONE 20

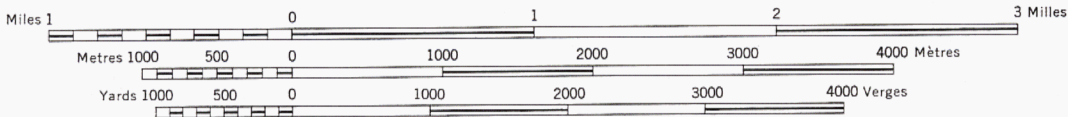
Produced and printed by the SURVEYS AND MAPPING  
BRANCH, DEPARTMENT OF MINES AND TECHNICAL  
SURVEYS, 1961, from air photographs taken in 1949 and  
1950.

## BUTTON ISLANDS

DISTRICT OF FRANKLIN  
NORTHWEST TERRITORIES

SCALE 1:50,000 ÉCHELLE

Roads: Routes:  
all weather... toute saison  
dry weather... période sèche  
cart track... de terre  
trail or portage... sentier ou portage  
Railway, normal gauge, single track... Chemin de fer, voie unique (écartement normal)  
Power transmission line... Ligne de transport d'énergie  
Mine or Open cut... Mine ou fosse à ciel ouvert  
Horizontal control point, with elevation... Point géodésique avec cote  
Bench mark, with elevation... Repère de nivellement avec cote



CONTOUR INTERVAL 100 FEET  
Elevations in Feet above Mean Sea Level  
North American Datum 1927  
Transverse Mercator Projection

MAGNETIC DECLINATION 41°34' WEST  
AT CENTRE OF MAP 1961  
Annual change (decreasing) 9.5'

ÉQUIDISTANCE DES COURBES: 100 PIEDS  
Élévations en pieds au-dessus du niveau moyen de la mer  
Réseau géodésique nord-américain unifié (1927)  
Projection transverse de Mercator

DÉCLINAISON MAGNÉTIQUE AU CENTRE  
DE LA FEUILLE EN 1961: 41°34' OUEST  
Variation annuelle (décroissante) 9.5'

The nomenclature on this map has not been submitted to  
the Canadian Board on Geographical Names and may be  
subject to revision. Information on names is invited by the  
Surveys and Mapping Branch.

La nomenclature de la présente carte n'a pas été soumise  
à la Commission canadienne des noms géographiques et,  
par conséquent, elle pourrait faire l'objet d'une révision.  
Tous renseignements sur les noms seront bien accueillis  
par la Direction des levés et de la cartographie.

Établie et imprimée par la DIRECTION DES LEVÉS ET DE  
LA CARTOGRAPHIE, MINISTÈRE DES MINES ET DES  
RELEVÉS TECHNIQUES en 1961, d'après les photographies  
aériennes prises en 1949 et 1950.

Building... Bâtiment  
School... École  
Church... Église  
Lighthouse... Phare  
River with bridge... Rivière avec pont  
Stream, intermittent or dry... Cours d'eau intermittent ou à sec  
Lake intermittent, indefinite... Lac intermittent, rive imprécise  
Marsh or Swamp... Marais ou marécage  
Depression contours... Courbes de cuvette

NATIONAL TOPOGRAPHIC SYSTEM  
SYSTÈME DE RÉFÉRENCE CARTOGRAPHIQUE NATIONAL