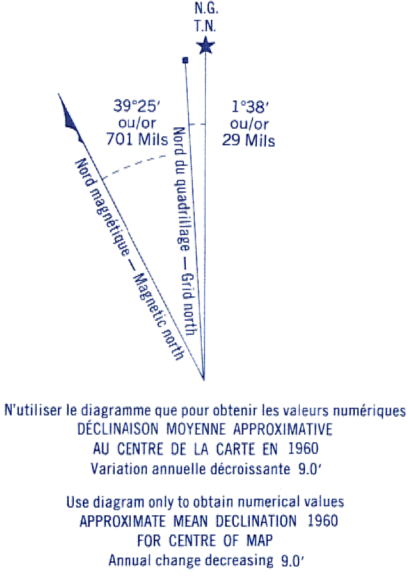
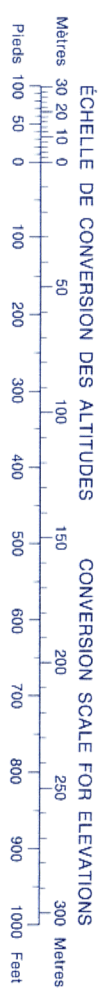
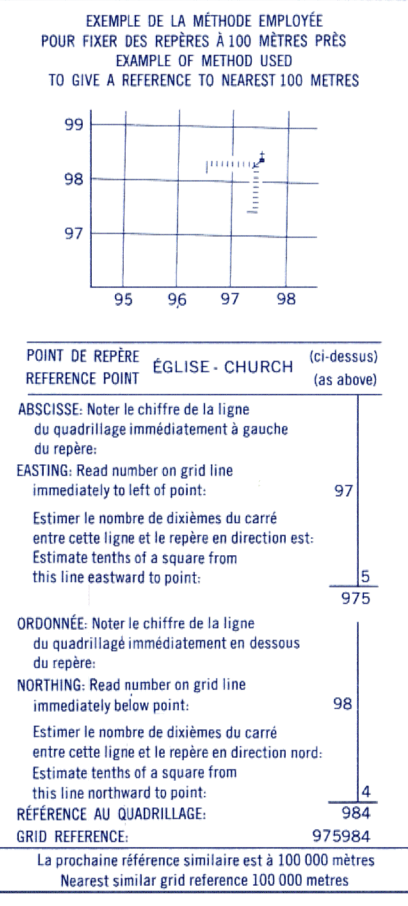
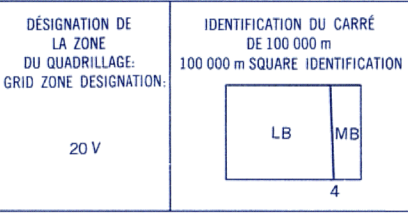


Référence de cette carte  
pour usage militaire:  
Military users,  
refer to this map as:

SÉRIE A761  
CARTE 25 A/2 O-W MAP  
ÉDITION 2 MCE EDITION



QUADRILLAGE DE MILLE MÈTRES  
TRANSVERSE UNIVERSEL DE MERCATOR  
ZONE 20  
ONE THOUSAND METRE  
UNIVERSAL TRANSVERSE MERCATOR GRID

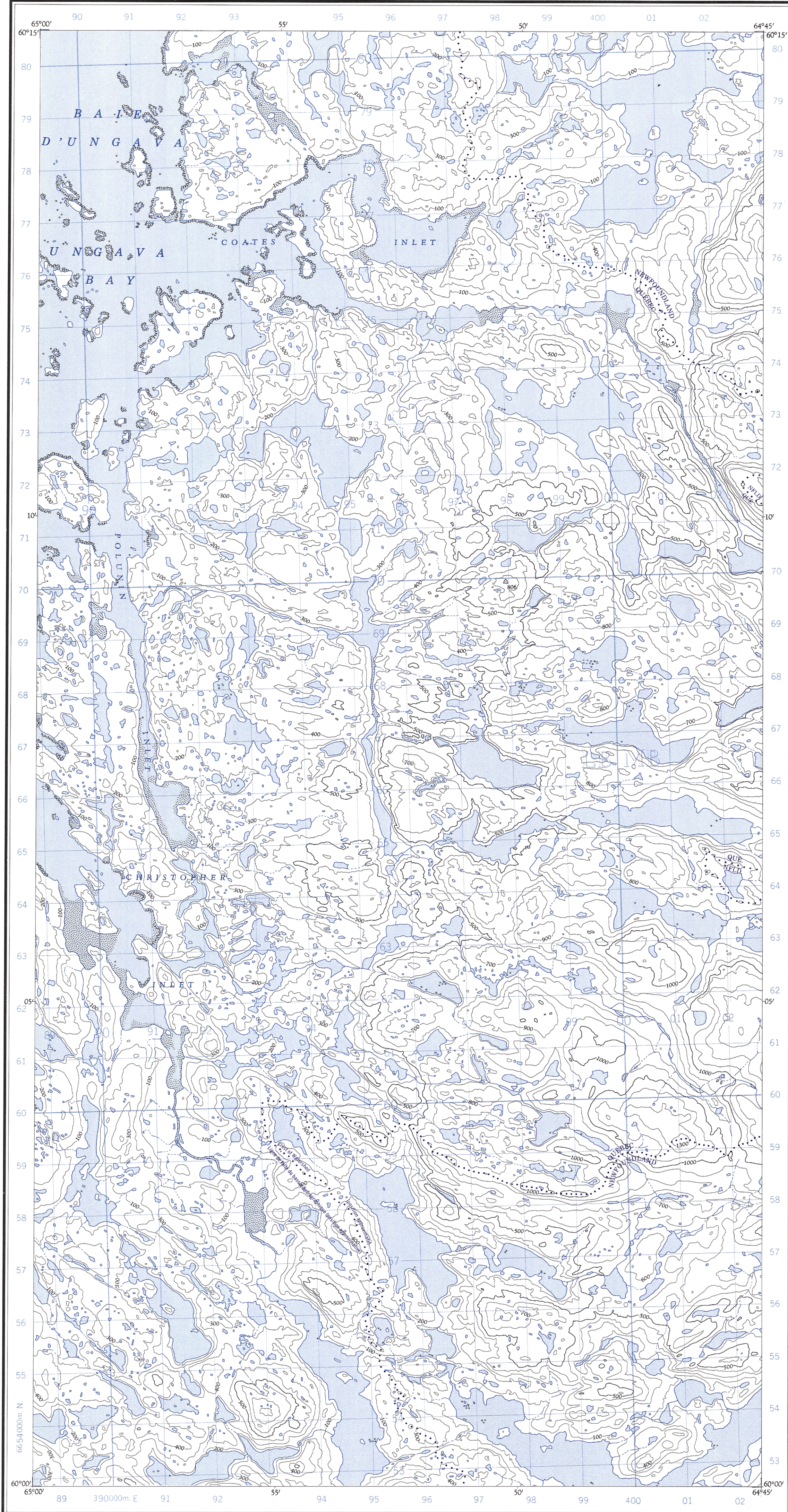


Note: The boundary between Québec and Newfoundland in this area is the crest of the watershed of the rivers flowing into the Atlantic Ocean; and to date of publication it has not been surveyed nor monumented.

OVERPRINT 1975

Note: Dans cette région, la frontière entre Québec et Terre-Neuve suit la ligne de faite du bassin hydrographique des rivières s'écoulant vers l'Atlantique. À la date de publication, cette ligne n'avait été ni levée ni bornée.

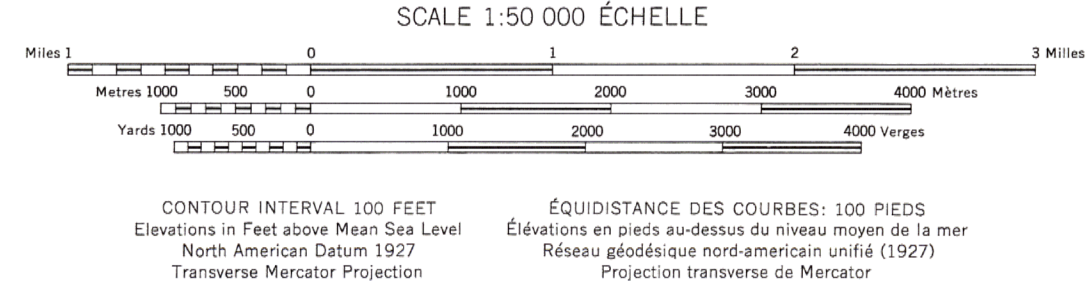
SURIMPRESSION EN 1975



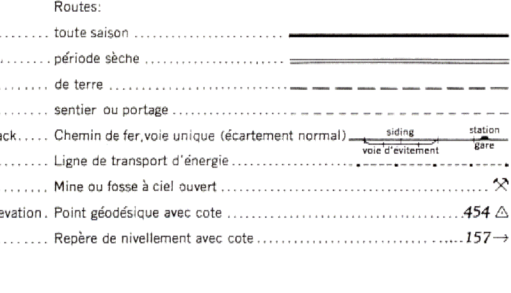
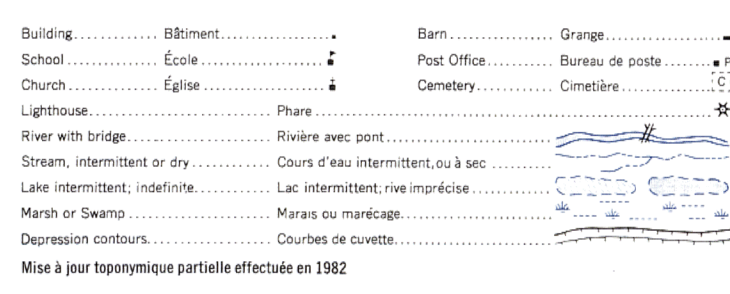
Produced and printed by the SURVEYS AND MAPPING  
BRANCH, DEPARTMENT OF MINES AND TECHNICAL  
SURVEYS, 1960, from air photographs taken in 1949 and 1950.  
Copies may be obtained from the Canada Map Office,  
Department of Energy, Mines and Resources, Ottawa,  
or your nearest map dealer.

# IKKUDLIAYUK FIORD

## QUÉBEC-NEWFOUNDLAND-NORTHWEST TERRITORIES



Établie et imprimée par la DIRECTION DES LEVÉS ET DE  
LA CARTOGRAPHIE, MINISTÈRE DES MINES ET DES  
RELEVÉS TECHNIQUES en 1960, d'après les photographies  
aériennes prises en 1949 et 1950.  
Ces cartes sont en vente au Bureau des Cartes du Canada,  
ministère de l'Énergie, des Mines et des Ressources, Ottawa,  
ou chez le vendeur le plus près.



Note: Off-shore islands lie within  
the District of Franklin, N.W.T.  
Note: Les îles, ou atolls, sont parties  
du district de Franklin T.N.O.

The nomenclature on this map has not been submitted to  
the Canadian Board on Geographical Names and may be  
subject to revision. Information on names is invited by the  
Surveys and Mapping Branch.

La nomenclature de la présente carte n'a pas été soumise  
à la Commission canadienne des noms géographiques et,  
par conséquent, elle pourrait faire l'objet d'une révision.  
Tous renseignements sur les noms seront bien accueillis  
par la Direction des levés et de la cartographie.