

Produced by the SURVEYS AND MAPPING BRANCH,
DEPARTMENT OF ENERGY, MINES AND RESOURCES.
Updated from aerial photographs taken in 1975, 1974. Culture
check 1975. Information current as of 1975.
Copies may be obtained from the Canada Map Office,
Department of Energy, Mines and Resources, Ottawa,
or your nearest map dealer.
© Canada Copyrights Reserved 1977

BLACKVILLE
NEW BRUNSWICK
Scale 1:50,000 Échelle
Miles 1 0 1 2 3
Mètres 1000 0 1000 2000 3000 4000
Yards 1000 0 1000 2000 3000 4000
FOR COMPLETE REFERENCE SEE REVERSE SIDE
POUR UNE LISTE COMPLÈTE DES SIGNES, VOIR AU VERSO

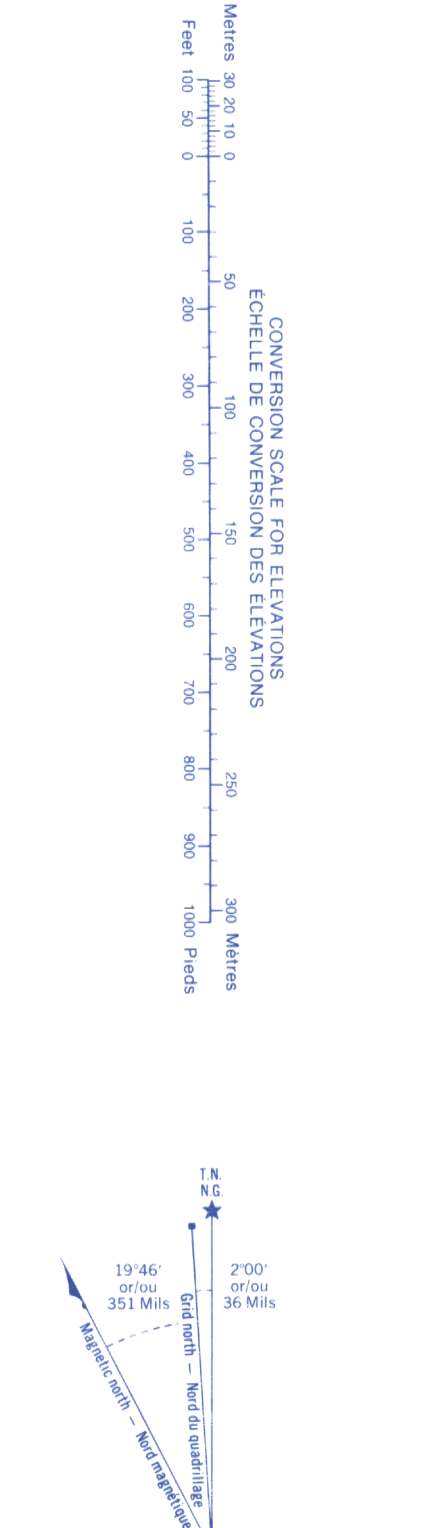
CONTour, INTERNAL, 50 FEET
Elevations in feet above Mean Sea Level
North American Datum 1927
Transverse Mercator Projection

EQUIDISTANCE DES COURBES 50 PIEDS
Élevations en pieds au-dessus du niveau moyen de la mer
Système de référence géodésique nord américain, 1927
Projection transverse de Mercator

Établie par la DIRECTION DES LEVÉS ET DE LA CARTOGRAPHIE,
MINISTÈRE DE L'ÉNERGIE, DES MINES ET DES RESSOURCES.
Mis à jour à l'aide de photographies aériennes prises en 1975, 1974.
Vérification des corrections en 1975. Remise à jour en 1977.
Ces cartes sont en vente au Bureau des Cartes du Canada,
ministère de l'Énergie, des Mines et des Ressources, Ottawa,
ou chez le revendeur le plus près.
© Canada 1977. Tous droits réservés

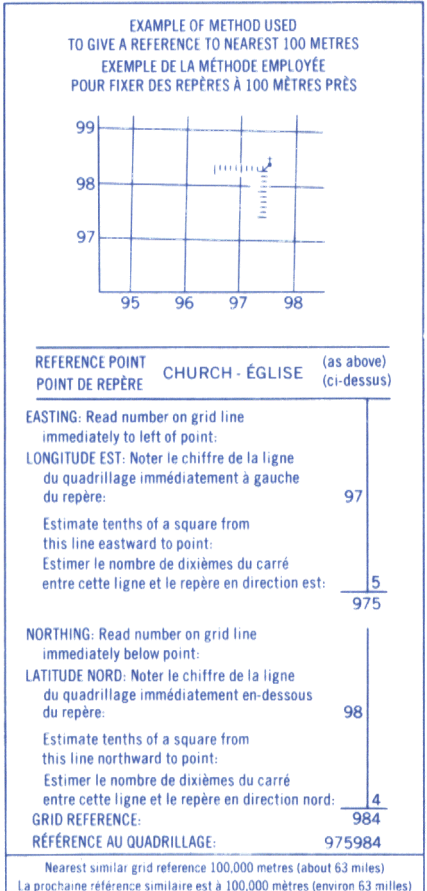
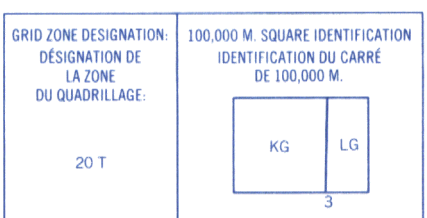
Military users,
refer to this map as:
Référence de cette carte
pour usage militaire.

SERIES A 791 50M
MAP 21-1/12 CARTE
EDITION 2 MCE ÉDITION



Use diagram only to obtain numerical values
APPROXIMATE MEAN ELEVATION 1976
FOR CENTRE OF MAP
Annual change decreasing 0.2
N'utiliser le diagramme que pour obtenir les valeurs numériques
DÉCLINAISON MÉDIANNE APPROXIMATIVE
AU CENTRE DE LA CARTE EN 1976
Variation annuelle décroissante 0,2

ONE THOUSAND METRE
UNIVERSAL TRANSVERSE MERCATOR GRID
ZONE 20
QUADRILLAGE DE MILLE MÈTRES
TRANSVERSE UNIVERSEL DE MERCATOR



BROWN NUMBERED TICKS INDICATE
THE 1000 METRE U.T.M. GRID
ZON 19
LES TRAITS NUMÉROTÉS EN BRUN INDICQUENT
LE QUADRILLAGE DE 1000 MÈTRES U.T.M.

TABLEAU D'ADRESSAGE DU SYSTÈME NATIONAL DE RÉFÉRENCE CARTOGRAPHIQUE			
47°00'30"	21-1/16	21-1/13	21-1/14
	21-1/9	21-1/12	21-1/11
46°15'00"	21-1/8	21-1/5	21-1/6

INDEX TO ADDING MAPS OF
THE NATIONAL TOPOGRAPHIC SYSTEM

BLACKVILLE
21-1/12
EDITION 2