

Produced by the SURVEYS and MAPPING BRANCH,
DEPARTMENT OF ENERGY, MINES AND RESOURCES.
Based on aerial photographs taken in 1975. Culture check
1975. Published in 1980.
Copies may be obtained from the Canada Map Office,
Department of Energy, Mines and Resources, Ottawa,
or your nearest map dealer.
© 1980 Her Majesty the Queen and Right of Canada
Department of Energy, Mines and Resources.

Roads: hard surface, all weather pavé, toute saison
hard surface, all weather pavé, toute saison
loose or stabilized surface, all weather gravier, aggloméré, toute saison
loose surface, dry weather de gravier, temps sec
unclassified streets rues non classées
cart track sentier, percé ou portage
trail, cut line or portage sentier, percé ou portage

GRAND LAKE NEW BRUNSWICK

Scale 1:50 000 Échelle

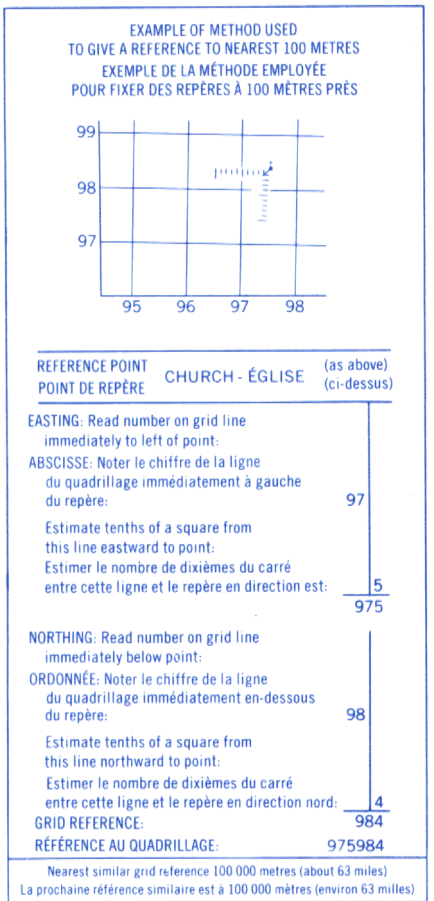
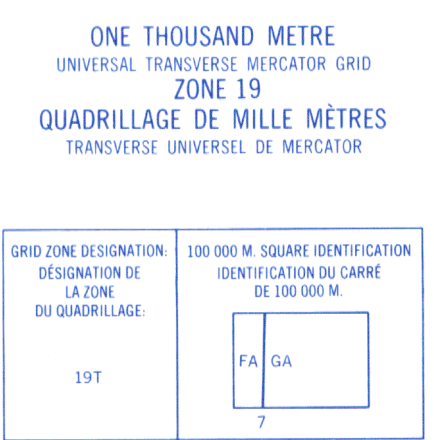
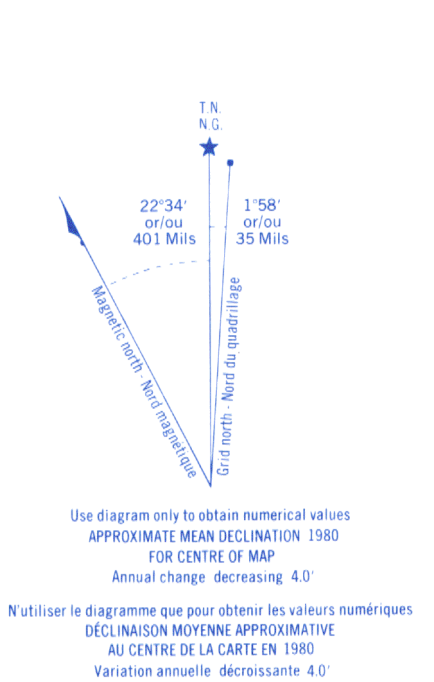
Information concerning location and precise elevation of bench
marks can be obtained by writing to The Geodetic Survey, Survey
and Mapping Branch, Ottawa.
On peut obtenir des renseignements sur le lieu et l'altitude exacte des
repères de nivellement en écrivant au Service géodésique, Service
et cartographie, Ottawa.

Établir, par la DIRECTION DES LEVÉS et de la CARTOGRAPHIE,
MINISTÈRE DE L'ÉNERGIE, DES MINES ET DES RESSOURCES,
Mise à jour à l'aide de photographies aériennes prises en 1975. Vérification
des ouvrages en 1978. Publié en 1980.
Les cartes sont en vente au Bureau des Cartes du Canada,
ministère de l'Énergie, des Mines et des Ressources, Ottawa,
ou chez le revendeur le plus près.
© 1980 Sa Majesté la Reine du Canada
Ministère de l'Énergie, des Mines et des Ressources.

Military users,
refer to this map as
SÉRIE A 791
MAP 21 G/16
CARTÉ
EDITION 6
MOC ÉDITION

GLOSSARY	GLOSSAIRE
Airfield	Aérodrome
Area	Superficie
City Limits	Limites de ville
Customs	Douane
Ditch	Fossé
Dugout	Barrage
Dump	Décharge
Filtration Plant	Usine de filtration
Gas	Gaz
Golf Course	Terrain de golf
Gravel Yard	Usine de gravier
Harbour	Port
Kin	Famille
Lakehead	Chef-lieu
Mine Waste	Déchets de mine
Oil Wells	Puits de pétrole
Park	Parc
Rink	Piste à glace
Senior Citizens Home	Maison de retraite
School	École
String Bag	Sac à provisions
Surveyed Line	Ligne mesurée
Tank	Réservoir
Water	Eau
Winter Road	Chemin d'hiver

ABBREVIATIONS	ABRÉVIATIONS
Aband.	Abandonné
C.	Cantons
CO.	Comté
E.	Élevé
Fy.	Ferry
IR.	Indian Reserve
M.	Municipalité
W.	Water
Y.	Yard



BROWN NUMBERED TICKS INDICATE
THE 1000 METRE U.T.M. GRID
LES TRAITS NUMÉRÉS EN BRUN INDICENT
LE QUADRILLAGE DE 1000 MÈTRES U.T.M.

TABLEAU D'ASSEMBLAGE DU SYSTÈME NATIONAL DE RÉFÉRENCE CARTOGRAPHIQUE			
46°00'	21 U/2	21 U/1	21 U/4
46°15'	21 U/5	21 G/16	21 W/3
46°30'	21 G/10	21 G/9	21 M/12

INDEX TO ADDING MAPS OF
THE NATIONAL TOPOGRAPHIC SYSTEM