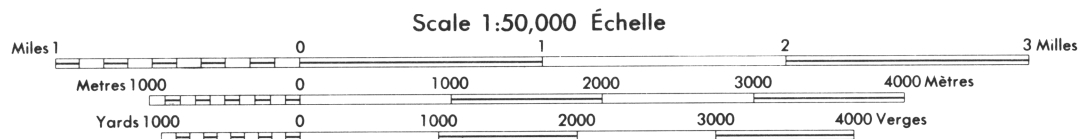


PRODUCED BY THE CENTRE FOR TOPOGRAPHIC INFORMATION, DEPARTMENT OF NATURAL RESOURCES. INFORMATION CURRENT AS OF 1975. PUBLISHED 2001.
© 2001, HER MAJESTY THE QUEEN IN RIGHT OF CANADA. DEPARTMENT OF NATURAL RESOURCES.

ELEVATIONS IN METRES ABOVE MEAN SEA LEVEL
CONTOUR INTERVAL 20 METRES

NORTH AMERICAN DATUM 1927
TRANSVERSE MERCATOR PROJECTION

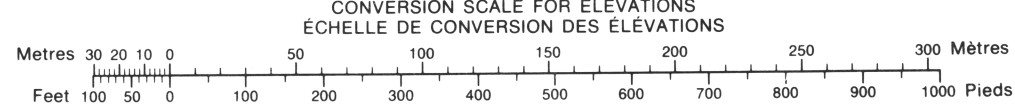
NO TITLE
NEWFOUNDLAND AND LABRADOR



ELEVATIONS EN MÈTRES AU-DESSUS DU NIVEAU MOYEN DE LA MER
ÉQUIDISTANCE DES COURBES 20 MÈTRES

SYSTÈME DE RÉFÉRENCE GÉODÉSIQUE NORD-AMÉRICAIN 1927
PROJECTION TRANSVERSE DE MERCATOR

ÉTABLI PAR LE CENTRE D'INFORMATION TOPOGRAPHIQUE, MINISTÈRE DES RESSOURCES NATURELLES. RENSEIGNEMENTS À JOUR EN 1975. PUBLIÉE EN 2001.
© 2001, SA MAJESTÉ LA REINE DU CHEF DU CANADA. MINISTÈRE DES RESSOURCES NATURELLES.



NO TITLE
13 L/10
ÉDITION 1

EDITION 1
13 L/10

Military users, refer to this map as: Références de la carte pour usage militaire.
SERIES A 701 SÉRIE MAP 13 L/10 CARTE ÉDITION 1 MCE ÉDITION

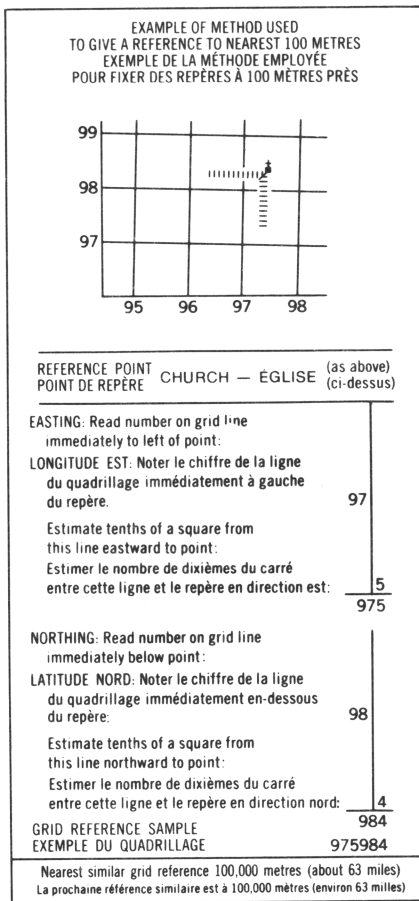
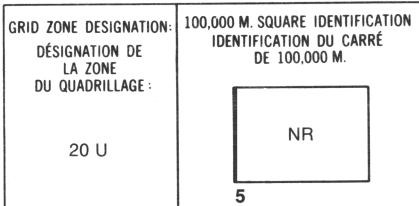
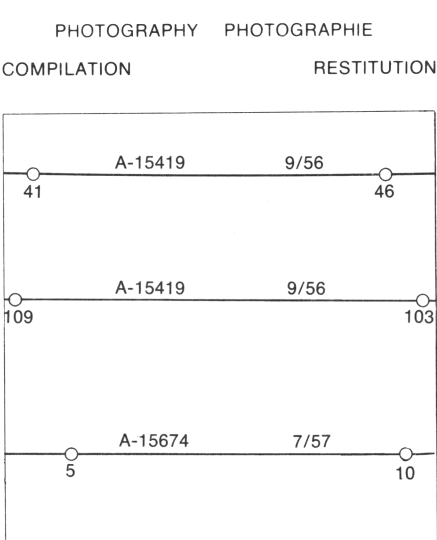
LEGEND - LÉGENDE

ROADS AND RELATED FEATURES

HARD SURFACE, ALL WEATHER
LOOSE SURFACE
CART TRACK, WINTER ROAD OR ROAD UNDER CONSTRUCTION
TRAIL, CUT LINE, PORTAGE
BUILT-UP AREA
RAILWAY, SIDING, STATION, STOP
BRIDGE
SEAPLANE BASE, ANCHORAGE
LANDMARK FEATURES
HOUSE, BARN
CHURCH, SCHOOL
POST OFFICE
HISTORICAL SITE
TOWERS, FIRE, RADIO
WELL, OIL, GAS
TANK, OIL, GASOLINE, WATER
TELEPHONE LINE
POWER TRANSMISSION LINE
MINE
CUTTING, EMBANKMENT
GRAVEL
BOUNDARIES AND SURVEY CONTROL
INTERNATIONAL, PROVINCIAL, BOUNDARY MONUMENT
COUNTY, DISTRICT
TOWNSHIP, PARISH, SURVEYED
TOWNSHIP, DLS - SURVEYED, UNSURVEYED
SECTION CORNERS
MUNICIPALITY
INDIAN RESERVE, PARK, ETC.
HORIZONTAL SURVEY POINT
BENCH MARK WITH ELEVATION
SPOT ELEVATION, PRECISE, LAND, WATER
DRAINAGE AND RELATED FEATURES
STREAM, SHORELINE, INDEFINITE
DIRECTION OF FLOW
LAKE, INTERMITTENT LAKE
WATERLOOED LAND
MARSH, SWAMP, WOODED
DRY RIVER BED WITH CHANNELS
SAND, ABOVE, IN WATER
STRING BOG
TUNDRA, PONDS, POLYGONS
RAPIDS, FALLS, RAPIDS
FORESHORE FLATS
ROCK
DAM
WHARF
DITCH
RELIEF FEATURES
CONTOURS
APPROXIMATE CONTOURS
DEPRESSION CONTOUR
SPOT ELEVATION, APPROXIMATE, LAND, WATER
ESKER
PINGO
SAND, SAND DUNES
PALSA BOG
WOODED AREA
CLEARED AREA

ROUTES ET OUVRAGES CONNEXES

SURFACE PAVÉE, TOUTES SAISONS
GRAVIER
CHEMIN DE TERRE, D'HIVER OU ROUTE EN CONSTRUCTION
SENTIER, PÉNÉE, PORTAGE
ASPIRÉMENT
CHEMIN DE FER, VOIE D'ÉVÈTEMENT, GARE, ARRÊT
PONT
HYDROAÉROPORT, MOULAGE
POINTS DE REPÈRE
MAISON, GRANGE
ÉGLISE, ÉCOLE
BUREAU DE POSTE
LIEU HISTORIQUE
TOURS, FEU, RADIO
PUITS, PÉTROLE, GAZ
RÉSÉROIR, PÉTROLE, ESSENCE, EAU
LIGNE TÉLÉPHONIQUE
LIGNE DE TRANSPORT D'ÉNERGIE
MINE
CUTTING, REMBLAI
GRAVIER
FRONTIÈRES ET POINTS DE RÉFÉRENCES
INTERNATIONALE, PROVINCIALE, BOMNE FRONTIÈRE
COMTE, DISTRICT
CANTON, PAROISSE - APPENTÉE
TOWNSHIP, ATC-APPENTÉE, NON APPENTÉE
CONDS DE SECTION
MUNICIPALITÉ
RÉSERVE INDIENNE, PARC, ETC.
RÉPÈRE PLANIMÉTRIQUE
RÉPÈRE DE NIVELLEMENT AVEC COTE
POINT CÔTÉ, PRÉCIS, SUR TERRE, SUR L'EAU
DRAINAGE ET OUVRAGES CONNEXES
COURS D'EAU, RIVE, IMPRECISE
DIRECTION DU COURANT
LAC, LAC INTERMITTENT
TERRAIN MOUILLÉ
MARAIS, MARÉCAGE (BOISÉ)
LIT DE COURS D'EAU TARI AVEC CHENEAUX
SABLE, AU DESSUS, DANS L'EAU
MARÉCAGE EN ENFILADE
TOUNDRA, ETANGS, SOLS POLYDONAUX
RAPIDES, CHUTES, RAPIDES
ESTRANS
ROCHE
BARRAGE
QUAI
FOSSE
RELIEF
COURBES DE NIVEAU
COURBES DE NIVEAU APPROXIMATIVES
COURBE DE CUVETTE
POINT CÔTÉ, APPROXIMATIF, SUR TERRE, SUR L'EAU
ESKER
PINGO
SABLE, DUNES
PALSE
RÉGION BOISÉE
RÉGION DÉBOISÉE



ONE THOUSAND METRE
UNIVERSAL TRANSVERSE MERCATOR GRID
ZONE 20
QUADRILLAGE DE MILLE MÈTRES
UNIVERSAL TRANSVERSE DE MERCATOR



The 2001 MAGNETIC BEARING is 25°57' (461 mH)
WEST OF GRID NORTH
ANNUAL CHANGE DECREASING 13.7
GRID NORTH is 0°12' (4 min) EAST of TRUE NORTH
for centre of map.
Le REPÈRE MAGNÉTIQUE est 25°57' (461 mH)
OUEST du NORD DU QUADRILLAGE
VARIATION ANNUELLE DÉCROISSANTE 13.7
NORD DU QUADRILLAGE est 0°12' (4 min) à l'est du
NORD GÉOGRAPHIQUE, au centre de la carte.

INSPECTION OF THIS MAP USING 1987 SATELLITE IMAGERY
REVEALED NO CHANGES IN MAJOR HYDROGRAPHIC OR
CONSTRUCTED FEATURES.
UNE VÉRIFICATION DE CETTE CARTE AU MOYEN D'IMAGES
SATELLITE DE 1987 A MONTRÉ AUCUN CHANGEMENT EN CE QUI
CONCERNE LES ÉLÉMENTS HYDROGRAPHIQUES OU LES
ÉLÉMENTS RAPPORTÉS (CONSTRUCTIONS) D'IMPORTANCE.