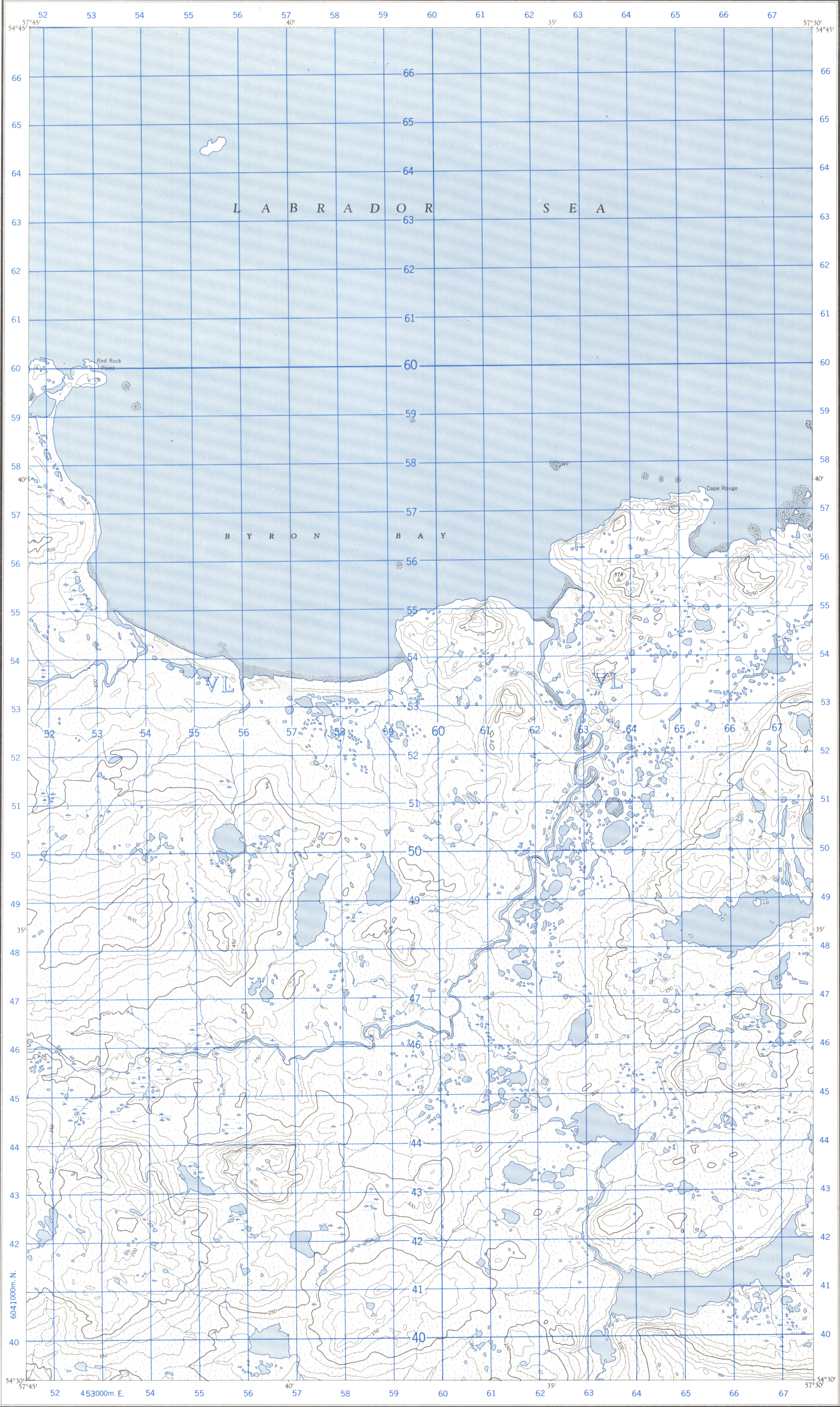
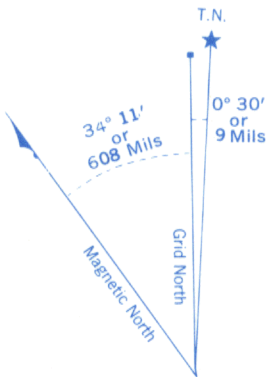


Refer to  
this map as:  
13 1/12 E  
EDITION 1 ASE  
SERIES A 771

(Joins Byron Bay 13 1/12 W)



(Joins 13 1/11 W)



Use diagram only to obtain numerical values.  
APPROXIMATE MEAN DECLINATION 1963  
FOR CENTRE OF MAP  
Annual change decreasing 4.1'

100,000 M. SQUARE IDENTIFICATION	
GRID ZONE DESIGNATION 21U	V L
TO GIVE A REFERENCE TO NEAREST 100 METRES	
EXAMPLE: ROCK	
EASTING: Read number on grid line immediately to left of point Estimate tenths of a square from this line eastward to point.	65 17 657
NORTHING: Read number on grid line immediately below point Estimate tenths of a square from this line northward to point.	56 17 567
MILITARY GRID REFERENCE	657567
Nearest similar grid reference 100,000 metres (about 63 miles)	

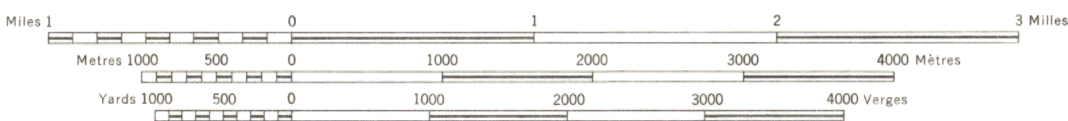
ONE THOUSAND METRE  
UNIVERSAL TRANSVERSE MERCATOR GRID  
ZONE 21

Compiled, 1962, by the SURVEYS AND MAPPING BRANCH,  
DEPARTMENT OF MINES AND TECHNICAL SURVEYS,  
from air photographs taken in 1953. Field surveys 1959. Printed 1963.

Compilée en, 1962, par la DIRECTION DES LEVÉS ET DE LA  
CARTOGRAPHIE, MINISTÈRE DES MINES ET DES RE-  
LEVÉS TECHNIQUES, d'après les photographies aériennes prises  
en 1953. Travaux exécutés sur le terrain en 1959. Imprimée en 1963.

BYRON BAY  
NEWFOUNDLAND

SCALE 1:50,000 ÉCHELLE



CONTOUR INTERVAL 50 FEET  
Elevations in Feet above Mean Sea Level  
North American Datum 1927  
Transverse Mercator Projection

ÉQUIDISTANCE DES COURBES: 50 PIEDS  
Élévations en pieds au-dessus du niveau moyen de la mer  
Réseau géodésique nord-américain unifié (1927)  
Projection transverse de Mercator

MAGNETIC DECLINATION 34°41' WEST  
AT CENTRE OF MAP 1963  
Annual change (decreasing) 4.1'

DÉCLINAISON MAGNÉTIQUE AU CENTRE  
DE LA FEUILLE EN 1963: 34°41' OUEST  
Variation annuelle (décroissante) 4,1'

Some names on this map are not yet official  
Corrections or additions are invited by the Sur-  
veys and Mapping Branch.

Certains noms inscrits sur cette carte ne sont  
pas encore officiels. La Direction des levés et  
de la cartographie saurait gré au public de lui  
signaler corrections et additions.

Building.....	Bâtiment.....	Barn.....	Grange.....
School.....	École.....	Post Office.....	Bureau de poste.....
Church.....	Eglise.....	Cemetery.....	Cimetière.....
Lighthouse.....	Phare.....	River with bridge.....	Rivière avec pont.....
Spring, intermittent or dry.....	Cours d'eau intermittent ou à sec.....	Lake, intermittent, indefinite.....	Lac intermittent, rive imprécise.....
Marsh or Swamp.....	Marais ou marécage.....	Depression contours.....	Courbes de cuvette.....

NATIONAL TOPOGRAPHIC SYSTEM  
SYSTÈME NATIONAL DE RÉFÉRENCE CARTOGRAPHIQUE