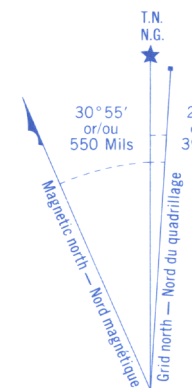




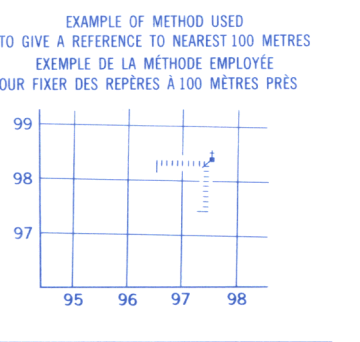
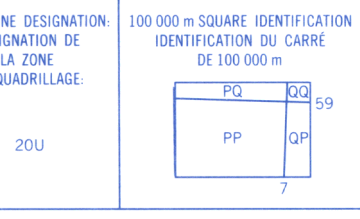
Military users, refer to this map as: **SÉRIE A771**
Référence de cette carte: **MAP 13 F/1**
pour usage militaire: **ÉDITION 3 MCE** **ÉDITION**



Use diagram only to obtain numerical values
APPROXIMATE MEAN DECLINATION 1984
FOR CENTRE OF MAP
Annual change decreasing 12'

Utiliser le diagramme que pour obtenir les valeurs numériques
DECLINAISON MOYENNE APPROXIMATIVE
AU CENTRE DE LA CARTE EN 1984
Variation annuelle décroissant 12'

ONE THOUSAND METRE
UNIVERSAL TRANSVERSE MERCATOR GRID
QUADRILLAGE DE MILLE MÈTRES
TRANSVERSE UNIVERSEL DE MERCATOR



REFERENCE POINT CHURCH- EGLISE (as above)
POINT DE REPÈRE (as above)
EASTING Road number on grid line immediately to left of point.
ABSCISSE Note the number of the line of quadrillages immediately to the right of the point.
Estimate tenths of a square from this line eastward to point.
Estimer le nombre de dixièmes du carré entre cette ligne et le repère en direction est.
NORTHING Road number on grid line immediately below point.
ORDONNÉE Note the number of the line of quadrillages immediately below the point.
Estimate tenths of a square from this line northward to point.
Estimer le nombre de dixièmes du carré entre cette ligne et le repère en direction nord.
GRID REFERENCE 975984
REFERENCE AU QUADRILLAGE 975984
The grid reference is similar to a 100,000 metres.

BROWN NUMBERED TICKS INDICATE THE 1000 METRE U.T.M. GRID
LES AMORCES BRUNES NUMÉRIQUES REPRÉSENTENT LE QUADRILLAGE DE 1000 MÈTRES U.T.M.

INSPECTION OF THIS MAP USING 1986 SATELLITE IMAGERY REVEALED NO CHANGES IN MAJOR HYDROGRAPHIC OR CONSTRUCTED FEATURES.
UNE VÉRIFICATION DE CETTE CARTE AU MOYEN D'IMAGES SATELITE DE 1986 A MONTRÉ AUCUN CHANGEMENT EN CE QUI CONCERNE LES ÉLÉMENTS HYDROGRAPHIQUES OU LES ÉLÉMENTS RAPPORTÉS (CONSTRUCTIONS) D'IMPORTANCE.

