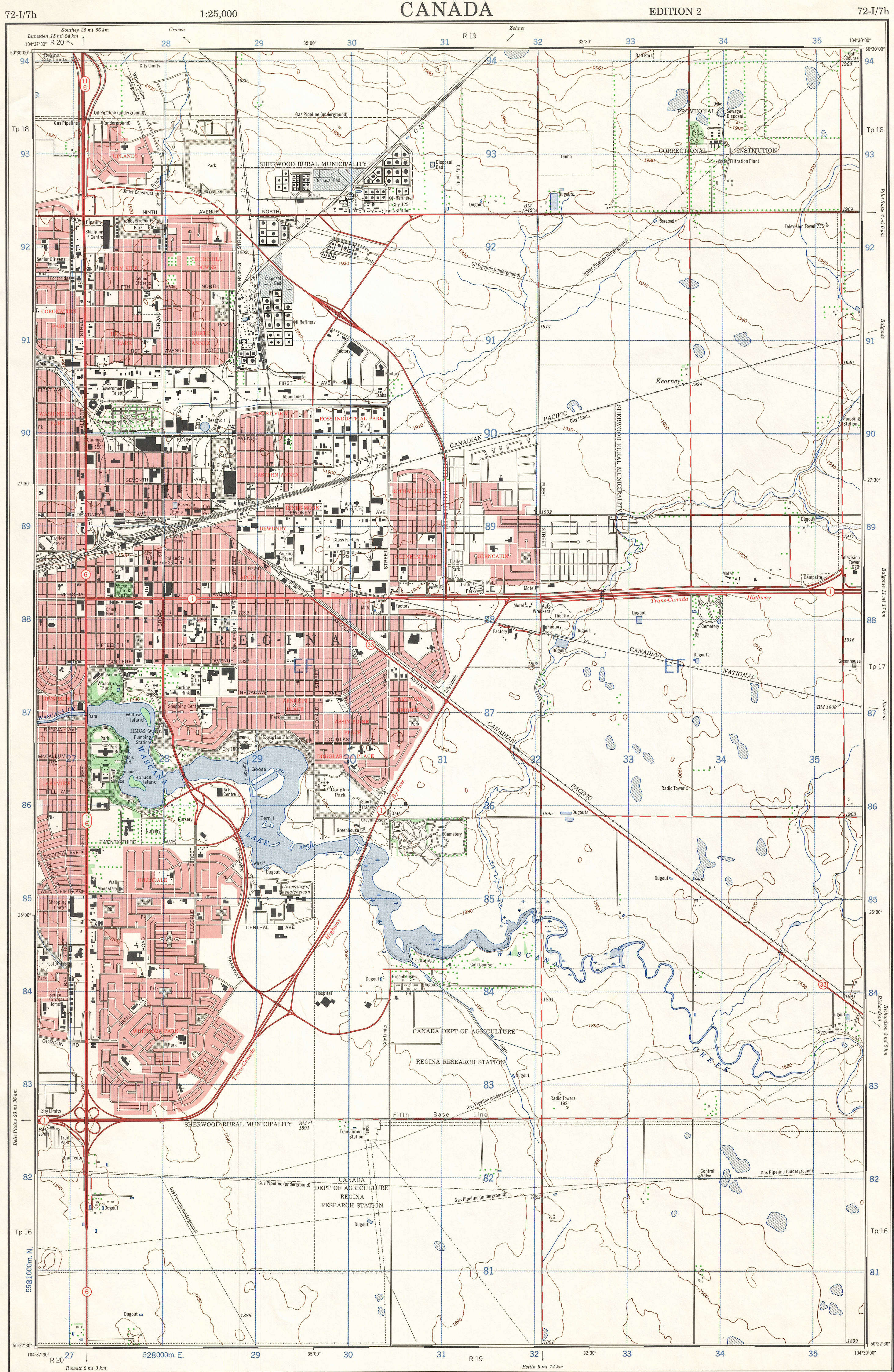


Ce document est le produit d'une numérisation par balayage de la publication originale.

This document was produced by scanning the original publication.



Produced by the SURVEYS AND MAPPING BRANCH, DEPARTMENT OF ENERGY, MINES AND RESOURCES. Updated from aerial photographs taken in 1972. Culture check 1974. Printed 1976.

Copies may be obtained from the Canada Map Office, Department of Energy, Mines and Resources, Ottawa, or your nearest map dealer.

© Canada Copyrights Reserved 1976

Établi par la DIRECTION DES LEVÉS ET DE LA CARTOGRAPHIE, MINISTÈRE DE L'ÉNERGIE, DES MINES ET DES RESSOURCES. Mise à jour à l'aide de photographies aériennes prises en 1972. Vérification des ouvrages en 1974. Imprimé en 1976.

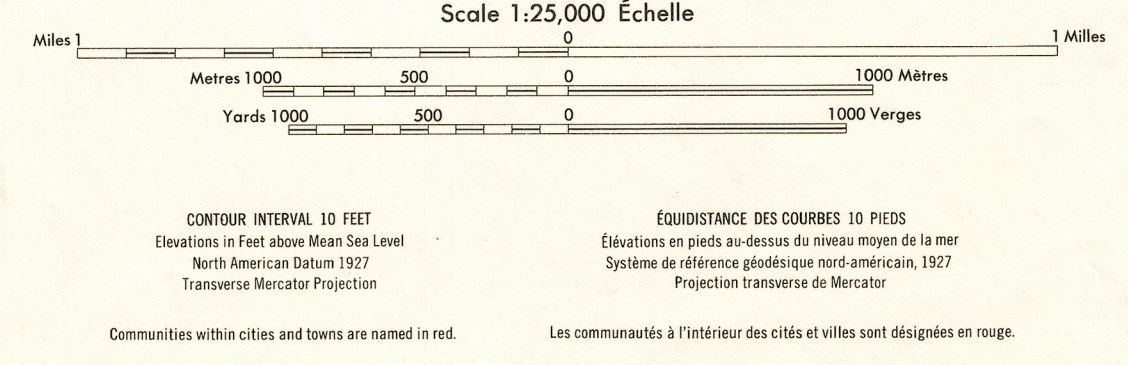
Ces cartes sont en vente au Bureau des Cartes du Canada, Ministère de l'Énergie, des Mines et des Ressources, Ottawa, ou chez le vendeur le plus près.

© Canada 1976, tous droits réservés

REGINA EAST SASKATCHEWAN


WEST OF SECOND MERIDIAN - OUEST DU DEUXIÈME MÉRIDIE

Roads:	Routes:
hard surface, all weather	pavée, toute saison
hard surface, all weather	pavée, toute saison
loose or stabilized surface, all weather	gravier aggloméré, toute saison
loose surface, dry weather	de gravier, période sèche
cart track	de terre
trail, cut line or portage	sentier, percée ou portage
Railway, normal gauge, single track	Chemin de fer, voie unique (écartement normal)
Horizontal control point, with elevation	Point géodésique, avec cote
Bench mark, with elevation	Repère de nivellement, avec cote
Spot elevation, precise	Point coté, précis
Mine or open cut	Mine ou fosse à ciel ouvert



Building	Bâtiment	Church	Église
School	École	Post Office	Bureau de poste
Cemetery	Cimetière	Navigation Light	Feu de navigation
Rock, bare or awash	Roche, nue ou à fleur d'eau		
Power transmission line	Ligne de transport d'énergie		
River with bridge	Rivière avec pont		
Rapids, Falls, large, small	Rapides, Chutes, grands, petits		
Lake intermittent, indefinite	Lac intermittent, rive imprécise		
Marsh or Swamp	Marais ou marécage		
Depression contours	Courbes de cuvette		
Trees	Arbres		
Woods	Bois		
Vineyard, Orchard	Vignoble, Verger		

Military users, refer to this map as: **SÉRIE A 841**
Référence de cette carte pour usage militaire: **MAP 72-1/7h**
ÉDITION 2 MCE ÉDITION



ONE THOUSAND METRE
UNIVERSAL TRANSVERSE MERCATOR GRID
ZONE 13
QUADRILLAGE DE MILLE MÈTRES
TRANSVERSE UNIVERSEL DE MERCATOR

GRID ZONE DESIGNATION: 13U
IDENTIFICATION DU CARRÉ DE 100,000 M: EF

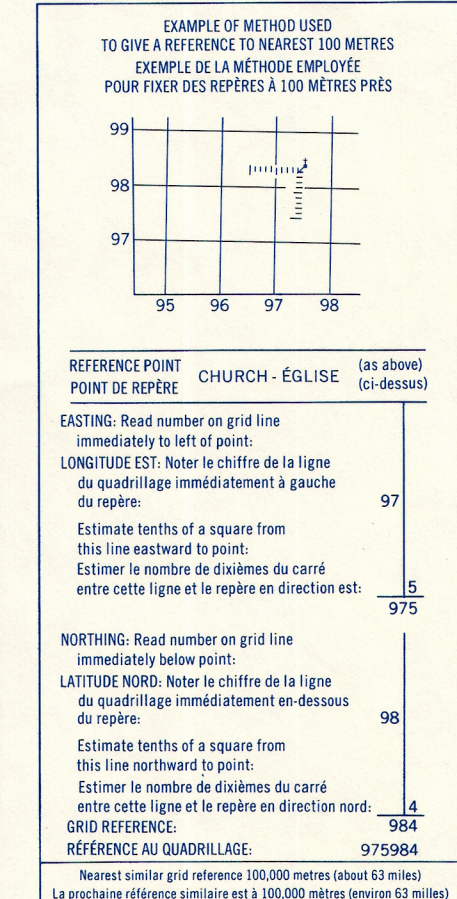


TABLEAU D'ASSEMBLAGE DU SYSTÈME NATIONAL DE RÉFÉRENCE CARTOGRAPHIQUE			
104°45' 00"	104°22' 30"	104°00' 00"	103°37' 30"
72-1/7b	72-1/7a	72-1/7c	72-1/7d
72-1/7e	72-1/7f	72-1/7g	72-1/7h
72-1/7i	72-1/7j	72-1/7k	72-1/7l
103°15' 00"	104°45' 00"	104°22' 30"	103°37' 30"
INDEX TO ADDING MAPS OF THE NATIONAL TOPOGRAPHIC SYSTEM			