

Ce document est le produit d'une numérisation par balayage de la publication originale.

This document was produced by scanning the original publication.

62 G/13a

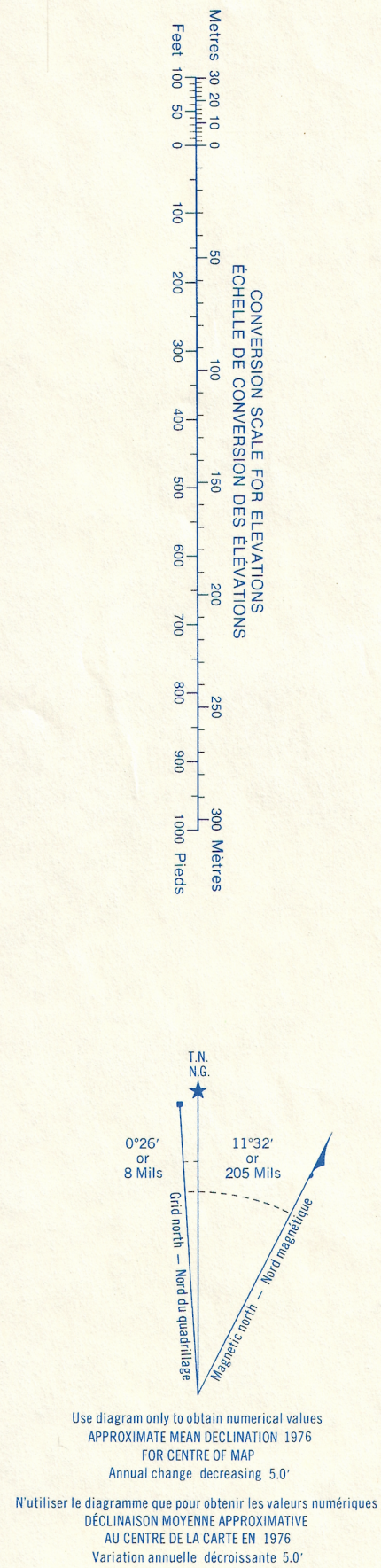
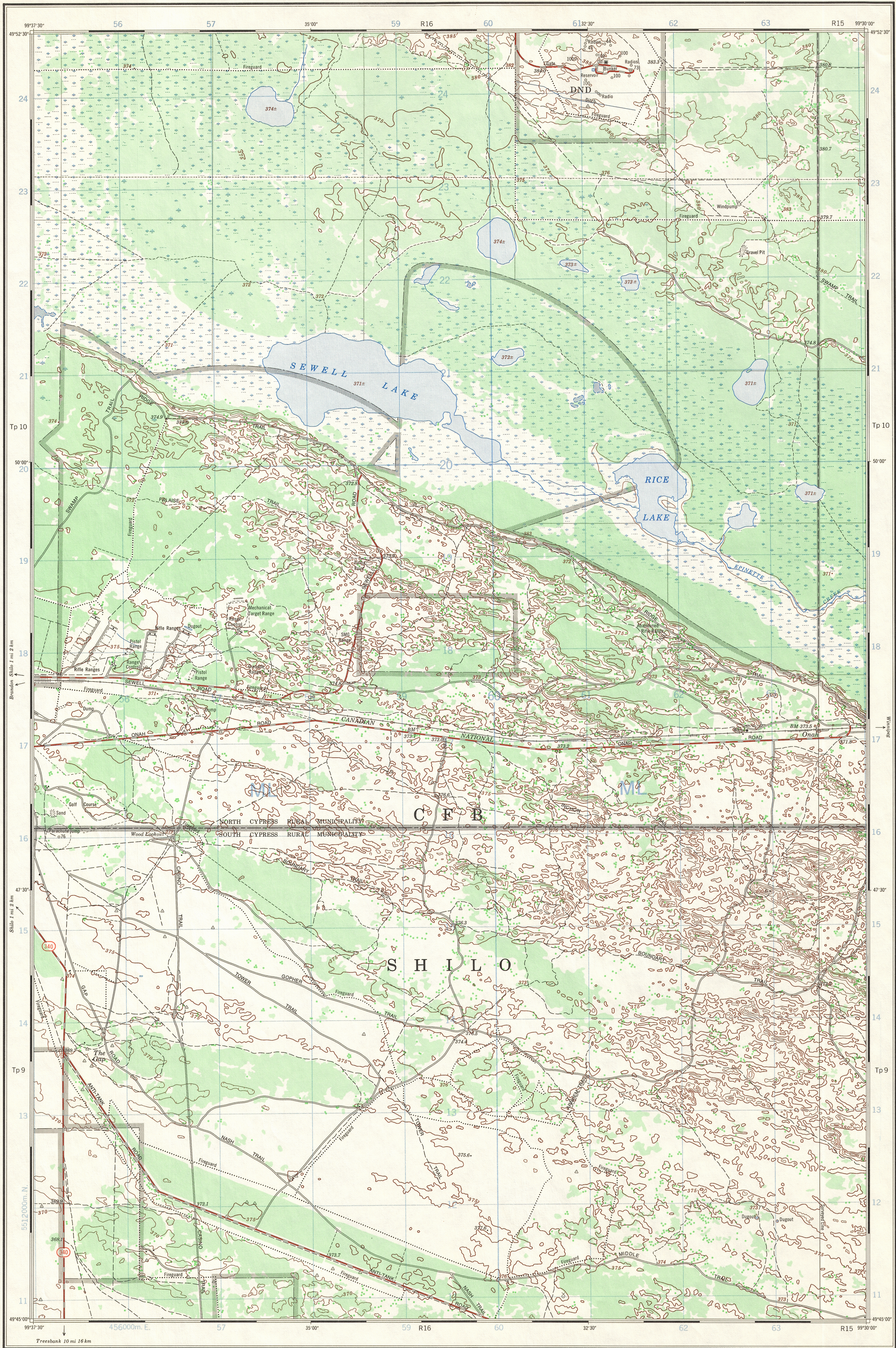
1:25,000

CANADA

EDITION 3

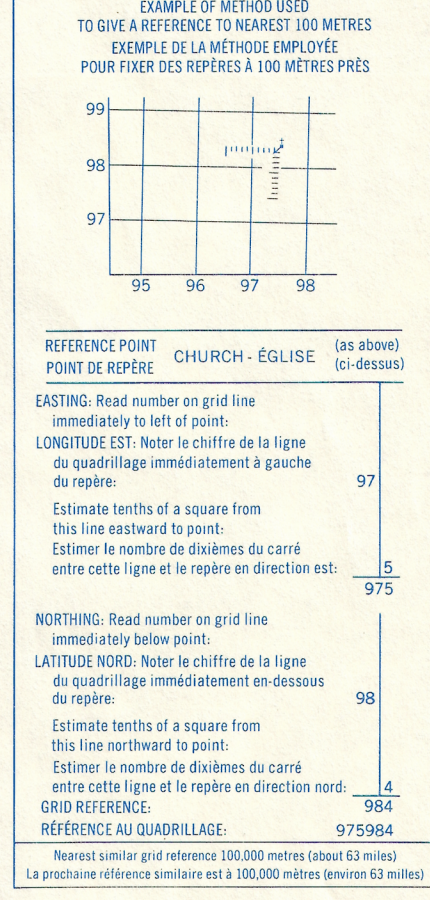
62 G/13a

Military users, refer to this map as: **SERIES A 841 SÉRIE**
Référence de cette carte pour usage militaire: **MAP 62 G/13a CARTE**
EDITION 3 MCE ÉDITION



ONE THOUSAND METRE
UNIVERSAL TRANSVERSE MERCATOR GRID
ZONE 14
QUADRILLAGE DE MILLE MÈTRES
TRANSVERSE UNIVERSEL DE MERCATOR


GRID ZONE DESIGNATION: 14U
100,000 M. SQUARE IDENTIFICATION: ML



Produced by the MAPPING AND CHARTING ESTABLISHMENT, DEPARTMENT OF NATIONAL DEFENCE, from aerial photographs taken in 1974. Culture check 1976. Information current to 1976.
Copies may be obtained from the Canada Map Office, Department of Energy, Mines and Resources, Ottawa, or your nearest map dealer.
© Canada Copyrights Reserved 1976

SEWELL LAKE MANITOBA

WEST OF PRINCIPAL MERIDIAN-OUEST DU MÉRIDIEN PRINCIPAL



Roads:	Routes:
hard surface, all weather.....	pavée, toute saison.....
hard surface, all weather.....	pavée, toute saison.....
loose or stabilized surface, all weather.....	gravier aggloméré, toute saison.....
loose surface, dry weather.....	de gravier, période sèche.....
cart track.....	de terre.....
trail, cut line or portage.....	sentier, percée ou portage.....
Railway, normal gauge, single track.....	Chemin de fer, voie unique (écartement normal).....
Horizontal control point, with elevation.....	Point géodésique, avec cote.....
Bench mark, with elevation.....	Repère de nivellement, avec cote.....
Spot elevation, precise.....	Point coté, précis.....
Mine or open cut.....	Mine ou fosse à ciel ouvert.....

Building.....	Bâtiment.....
School.....	École.....
Cemetery.....	Cimetière.....
Rock, bare or wash.....	Roche, nue ou à fleur d'eau.....
Power transmission line.....	Ligne de transport d'énergie.....
River with bridge.....	Rivière avec pont.....
Rapids, falls, large, small.....	Rapides, Chutes, grands, petits.....
Lake intermittent, indefinite.....	Lac intermittent, rive imprécise.....
Marsh or Swamp.....	Marais ou marécage.....
Depression contours.....	Courbes de cuvette.....
Trees.....	Arbres.....
Woods.....	Bois.....
Vineyard, Orchard.....	Vignoble, Verger.....

TABLEAU D'ASSEMBLAGE DU SYSTÈME NATIONAL DE RÉFÉRENCE CARTOGRAPHIQUE			
99°45'00" 99°30'00"			
62 G/13a	62 G/13b	62 G/14a	
62 G/13b	62 G/13a	62 G/14a	
62 G/12a	62 G/12b	62 G/11a	
49°37'30" 49°45'00" 49°52'30"			

SEWELL LAKE
62 G/13a
EDITION 3