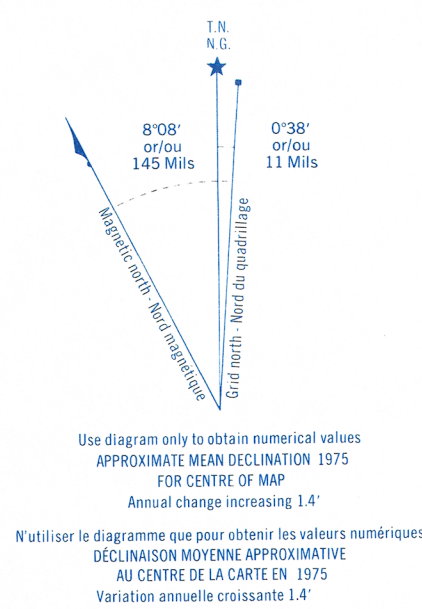


CONVERSION SCALE FOR ELEVATIONS  
ÉCHELLE DE CONVERSION DES ÉLEVATIONS

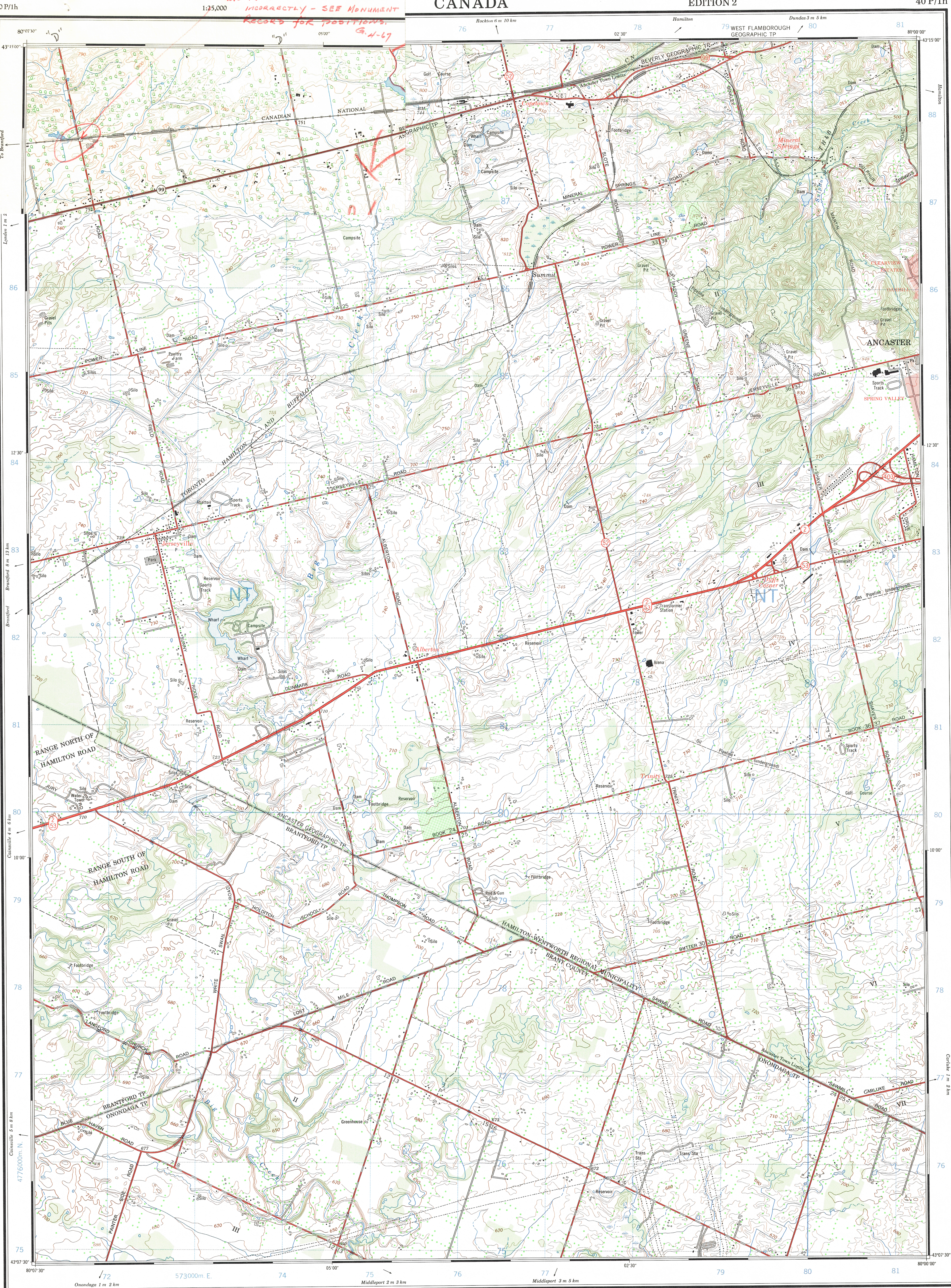
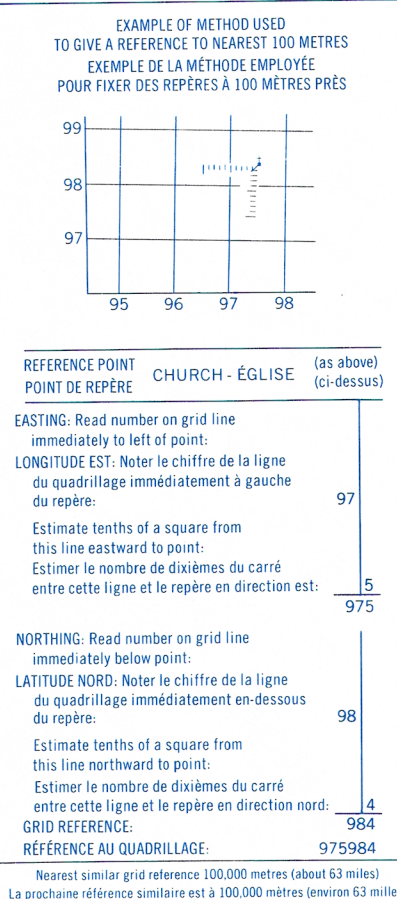
Meters 30 20 10 0  
Feet 100 50 0

0 100 200 300 400 500 600 700 800 900 1000 Feet



ONE THOUSAND METRE  
UNIVERSAL TRANSVERSE MERCATOR GRID  
ZONE 17  
QUADRILLAGE DE MILLE MÈTRES  
TRANSVERSE UNIVERSEL DE MERCATOR

GRID ZONE DESIGNATION DÉSIGNATION DE LA ZONE DU QUADRILLAGE:	100,000 M. SQUARE IDENTIFICATION IDENTIFICATION DU CARRÉ DE 100,000 M.
17T	NT

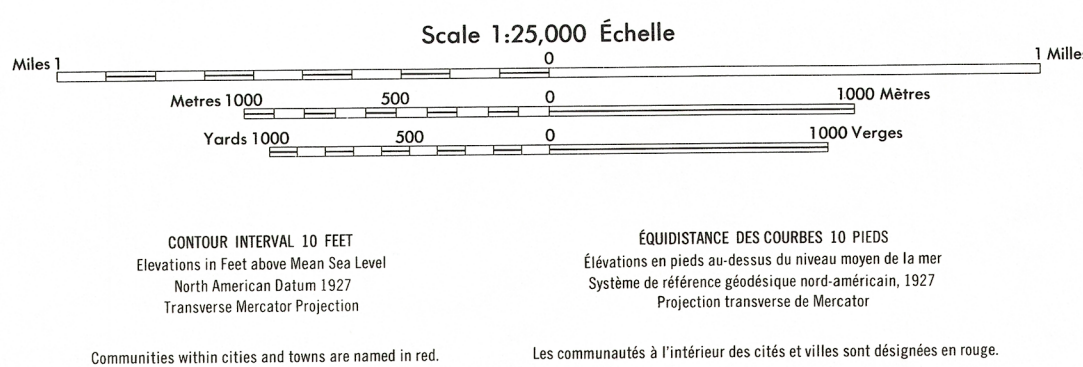


Produced by the SURVEYS AND MAPPING BRANCH,  
DEPARTMENT OF ENERGY, MINES AND RESOURCES.  
Updated from aerial photographs taken in 1972. Culture check  
1974. Printed 1976.

Copies may be obtained from the Canada Map Office,  
Department of Energy, Mines and Resources, Ottawa,  
or your nearest map dealer.

© Canada Copyrights Reserved 1976

## JERSEYVILLE ONTARIO



Roads:	Routes:	
hard surface, all weather.....	pavée, toute saison.....	dual highway..... plus de 2 voies
hard surface, all weather.....	pavée, toute saison.....	2 lanes..... moins de 2 voies
loose or stabilized surface, all weather.....	gravier aggloméré, toute saison.....	2 lanes or more..... moins de 2 voies
loose surface, dry weather.....	de gravier, période sèche.....	2 voies ou plus..... moins de 2 voies
cart track.....	de terre.....	
trail, cut line or portage.....	sentier, percée ou portage.....	
Railway, normal gauge, single track.....	Chemin de fer, voie unique (écartement normal).....	side track.....
Horizontal control point, with elevation.....	Point géodésique, avec cote.....	BM 157.....
Bench mark, with elevation.....	Repère de nivellement, avec cote.....	
Spot elevation, precise.....	Point cote, précis.....	
Mine or open cut.....	Mine ou fosse à ciel ouvert.....	

Établi par la DIRECTION DES LÈVES ET DE LA CARTOGRAPHIE,  
MINISTÈRE DE L'ÉNERGIE, DES MINES ET DES RESSOURCES.  
Mis à jour à l'aide de photographies aériennes prises en 1972. Vérification  
des sources en 1974. Imprimé en 1976.

Ces cartes sont en vente au Bureau des Cartes du Canada,  
ministère de l'Énergie, des Mines et des Ressources, Ottawa,  
ou chez le vendeur le plus près.

© Canada 1976, tous droits réservés

TABLEAU D'ASSEMBLAGE DU SYSTÈME NATIONAL  
DE RÉFÉRENCE CARTOGRAPHIQUE

43°22'30"	79°52'30"	43°22'30"
40 P/8b	40 P/8a	30 M/5d
40 P/1g	40 P/1h	30 M/4e
40 P/1b	40 P/1a	30 M/4d
43°00'00"	79°52'30"	43°00'00"

INDEX TO ADDJOINING MAPS OF  
THE NATIONAL TOPOGRAPHIC SYSTEM

JERSEYVILLE  
40 P/1h  
EDITION 2