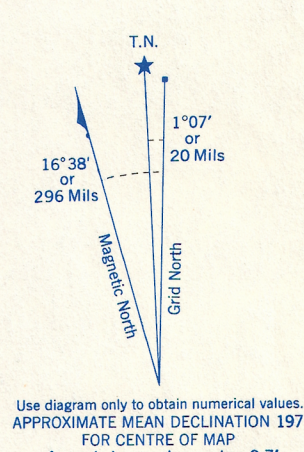
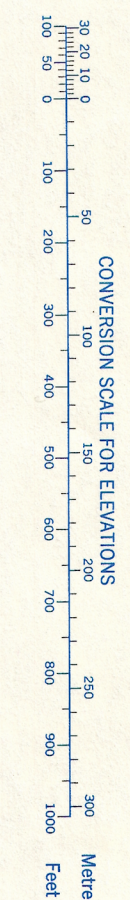
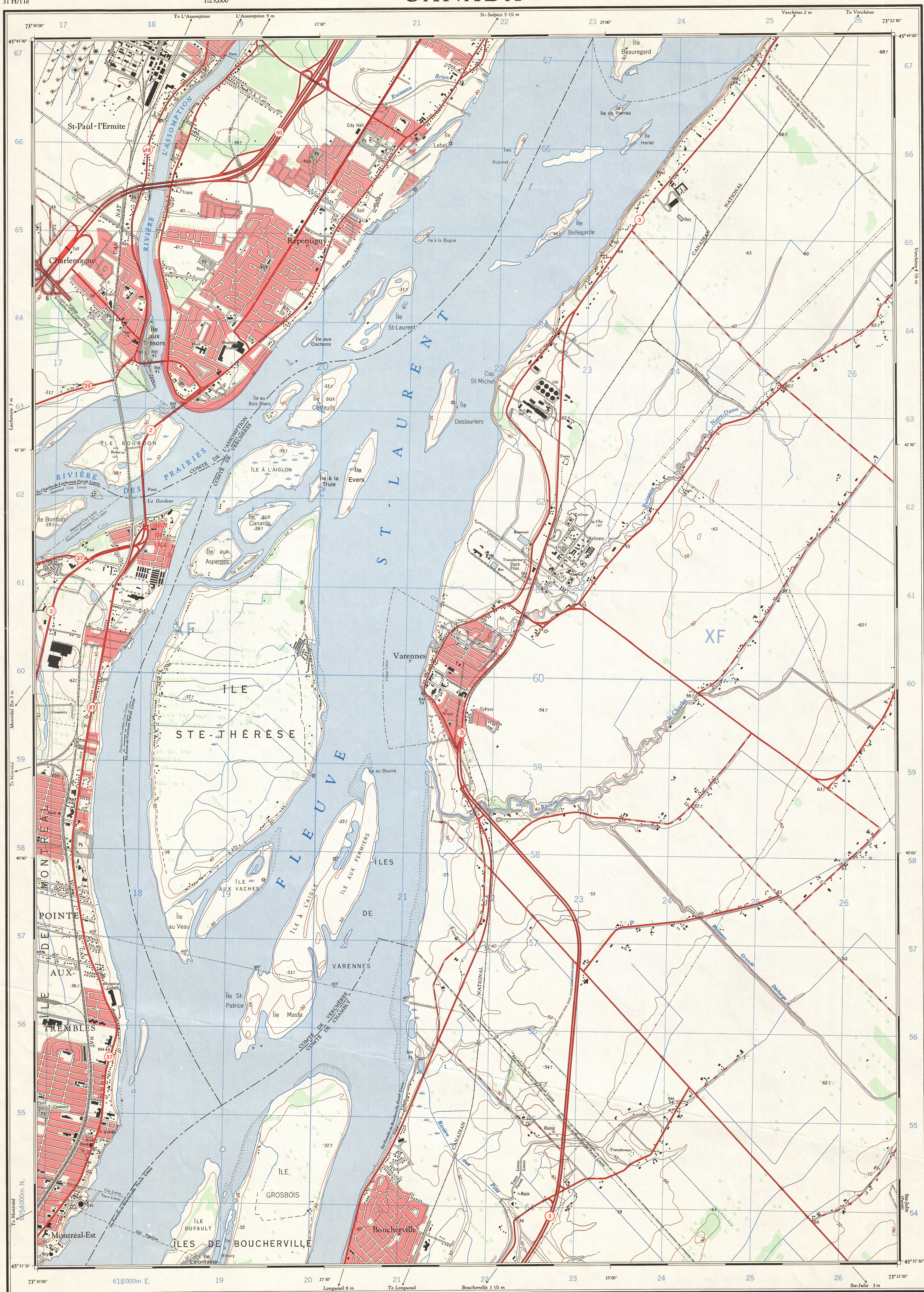


This document was produced by scanning the original publication.

Ce document est le produit d'une numérisation par balayage de la publication originale.



GRID ZONE DESIGNATION	100,000 M. SQUARE IDENTIFICATION
18 T	X F
TO GIVE A REFERENCE TO NEAREST 100 METRES	
EXAMPLE:	WATER TOWER
EASTING: Read number on grid line immediately to left of point.	21
Estimate tenths of a square from this line eastward to point.	$\frac{5}{215}$
NORTHING: Read number on grid line immediately below point.	59
Estimate tenths of a square from this line northward to point.	$\frac{6}{596}$
MILITARY GRID REFERENCE	215596

ONE THOUSAND METRE
UNIVERSAL TRANSVERSE MERCATOR GRID
ZONE 18

TABLEAU D'ASSEMBLAGE DU SYSTÈME NATIONAL
DE RÉFÉRENCE CARTOGRAPHIQUE

73°37'30" 73°15'00" 45°52'30"

31 H/13a	31 H/14d	31 H/14c
31 H/12h	31 H/11e	31 H/11f
31 H/12a	31 H/11d	31 H/11c

45°52'00" 73°37'30" 73°15'00"

INDEX TO ADJOINING MAPS OF

VARENNE
31 H/11e
EDITION 4

Produced by the MAPPING AND CHARTING ESTABLISHMENT,
DEPARTMENT OF NATIONAL DEFENCE.
Information depicted current as of 1969. Printed 1971.

Copies may be obtained from the Map Distribution Office,
Department of Energy, Mines and Resources, Ottawa.

Copies may be obtained from the Map Distribution Office,
Department of Energy, Mines and Resources, Ottawa.

Publiée par le SERVICE DE LA CARTOGRAPHIE, MINISTÈRE DE LA DÉFENSE NATIONALE.
Renseignements à jour en 1969. Imprimée en 1971.

Ces cartes sont en vente au Bureau de distribution des cartes, ministère de l'Énergie, des Mines et des Ressources, Ottawa.

Scale 1:25,000 Échelle

Miles 0 1 Miles

Metres 1000 500 0 1000 Mètres

Yards 1000 500 0 1000 Verges

CONTOUR INTERVAL 10 FEET
Elevations in Feet above Mean Sea Level
Transverse Mercator Projection
North American Datum 1927
MAGNETIC DECLINATION 15°31' WEST
AT CENTRE OF MAP 1971
Annual change (decreasing) 0.7'

ÉQUIDISTANCE DES COURBES 10 PIEDS
Élévations en pieds au-dessus du niveau moyen de la mer
Projection transverse de Mercator
Réseau géodésique nord-américain unifié 1927
DÉCLINAISON MAGNÉTIQUE AU CENTRE
DE LA FEUILLE EN 1971: 15° 31' OUEST
Variation annuelle (décroissante) 0.7'

Building	Bâtiment	Church	Église
School	École	Post Office	Bureau de poste
Cemetery	Cimetière	Navigation Light	Feu de navigation
Rock, bare or wash	Roche, nue ou à fleur d'eau		
Power transmission line	Ligne de transport d'énergie		
River with bridge	Rivière avec pont		
Rapids, Falls; large small	Rapides, Chutes; grands, petits		
Lake intermittent, indefinite	Lac intermittent, libre imprécise		
Marsh or Swamp	Marais ou marécage		
Depression contours	Courbes de cuvette		
Trees	Arbres		
Woods	Bois		
Vineyard, Orchard	Vignoble, Verger		

TABLEAU D'ASSEMBLAGE DU SYSTÈME NATIONAL
DE RÉFÉRENCE CARTOGRAPHIQUE

73°31'30" 73°15'00" 49°52'30"

31 H/13a	31 H/14a	31 H/14c
31 H/12h	31 H/11e	31 H/11f
31 H/12a	31 H/11d	31 H/11c

49°30'00" 73°27'00" 73°15'00"

INDEX TO ADJOINING MAPS OF
THE NATIONAL TOPOGRAPHIC SYSTEM