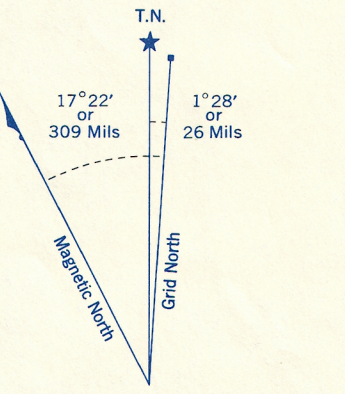

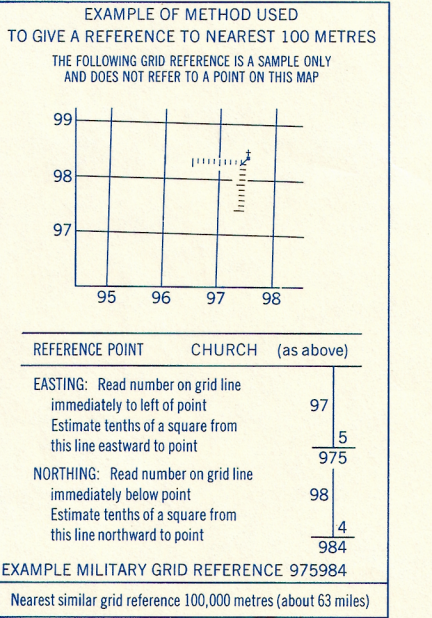
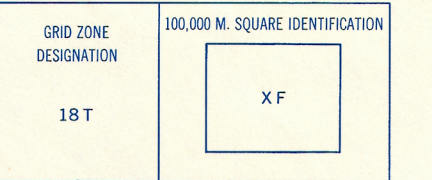


Refer to  
this map as:  
31 H/7d  
EDITION 2 MCE  
SERIES A 861



Use diagram only to obtain numerical values.  
APPROXIMATE MEAN DECLINATION 1973  
FOR CENTRE OF MAP  
Annual change decreasing 0.6'

ONE THOUSAND METRE  
UNIVERSAL TRANSVERSE MERCATOR GRID  
ZONE 18



This document was produced  
by scanning the original publication.  
Ce document est le produit d'une  
numérisation par balayage  
de la publication originale.

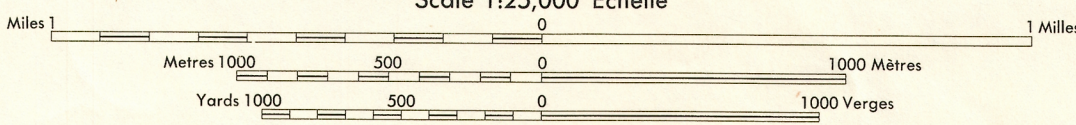
Updated by the SURVEYS AND MAPPING BRANCH,  
DEPARTMENT OF ENERGY, MINES AND RESOURCES,  
from aerial photographs taken in 1969. Culture check 1971.  
Printed 1973

Copies may be obtained from the Canada Map Office,  
Department of Energy, Mines and Resources, Ottawa,  
or your nearest map dealer.

© Canada Copyright Reserved 1973

## FARNHAM QUÉBEC

Scale 1:25,000 Échelle



CONTOUR INTERVAL 10 FEET  
Elevations in Feet above Mean Sea Level  
North American Datum 1927  
Transverse Mercator Projection

ÉLOUDESTANCE DES COURBES 10 PIÈDS  
Élévations en pieds au-dessus du niveau moyen de la mer  
Système de référence géodésique nord-américain, 1927  
Projection transverse de Mercator

Roads:	Routes:	
hard surface, all weather.....	pavée, toute saison.....	dual highway more than 2 lanes
hard surface, all weather.....	pavée, toute saison.....	2 chaussées séparées plus de 2 voies
loose or stabilized surface, all weather.....	gravier aggloméré, toute saison.....	2 voies moins de 2 voies
loose surface, dry weather.....	de gravier, période sèche.....	2 lanes or more moins de 2 lanes
cart track.....	de terre.....	2 voies ou plus moins de 2 voies
trail or portage.....	sentier ou portage.....	
Railway, normal gauge, single track.....	Chemin de fer, voie unique (cartement normal), voie d'évitement.....	
Horizontal control point, with elevation.....	Point géodésique, avec cote.....	
Bench mark, with elevation.....	Repère de nivellement, avec cote.....	
Spot elevation, precise.....	Point coté, précis.....	
Mine or open cut.....	Mine ou fosse à ciel ouvert.....	

Building.....	Bâtiment.....	Church.....	Église.....
School.....	École.....	Post Office.....	Bureau de poste.....
Cemetery.....	Cimetière.....	Navigation Light.....	Feu de navigation.....
Rock, bare or awash.....	Roche, nue ou à fleur d'eau.....		
Power transmission line.....	Ligne de transport d'énergie.....		
River with bridge.....	Rivière avec pont.....		
Rapids, Falls, large, small.....	Rapides, Chutes, grands, petits.....		
Lake intermittent, indefinite.....	Lac intermittent, rive imprécise.....		
Marsh or Swamp.....	Marais ou marécage.....		
Depression contours.....	Courbes de cuvette.....		
Trees.....	Arbres.....		
Woods.....	Bois.....		
Vineyard, Orchard.....	Vignoble, Verger.....		

TABLEAU D'ASSEMBLAGE DU SYSTÈME NATIONAL DE RÉFÉRENCE CARTOGRAPHIQUE

45°30'00"	72°45'00"	45°30'00"
31 H/6	31 H/7	31 H/7
31 H/6	31 H/7d	31 H/7
31 H/3h	31 H/2	31 H/2f
45°07'30"	72°45'00"	45°07'30"

INDEX TO ADDING MAPS OF THE NATIONAL TOPOGRAPHIC SYSTEM