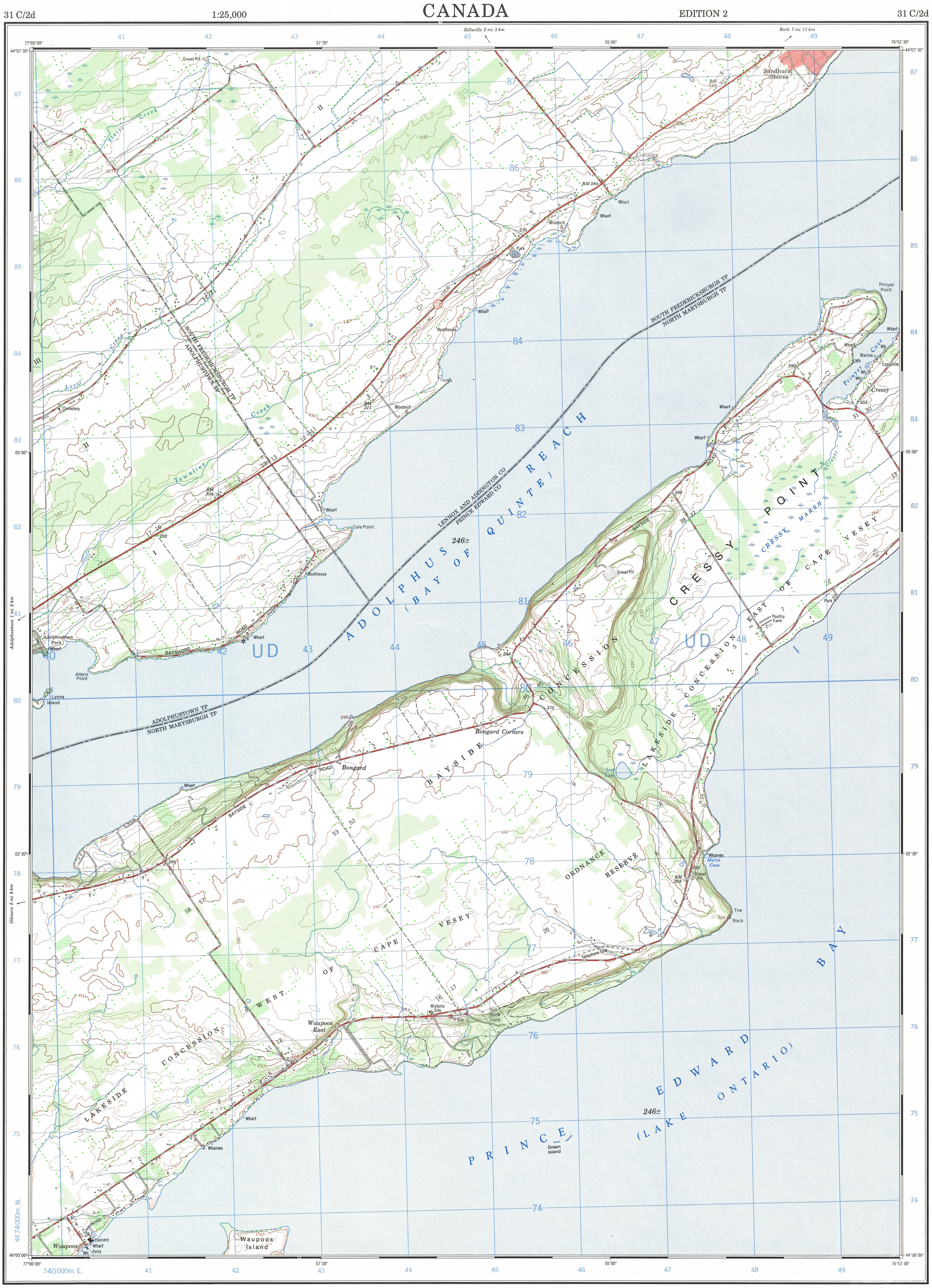

Military users, refer to this map as: / Référence de cette carte pour usage militaire:

SERIES	A 851	SÉRIE	
MAP	31 C/2d	CARTE	
EDITION	2 MCE	ÉDITION	

CONVERSION SCALE FOR ELEVATIONS / ÉCHELLE DE CONVERSION DES ÉLÉVATIONS

Metres 30 20 10 0 — Feet 100 50 0 — 100 200 300 400 500 600 700 800 900 1000 Pieds — 50 100 150 200 250 300 Mètres

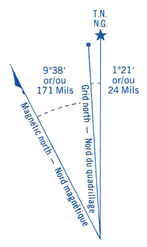

Use diagram only to obtain numerical values
APPROXIMATE MEAN DECLINATION 1976
FOR CENTRE OF MAP
Annual change increasing 0.9'

N'utiliser le diagramme que pour obtenir les valeurs numériques
DÉCLINAISON MOYENNE APPROXIMATIVE
AU CENTRE DE LA CARTE EN 1976
Variation annuelle croissante 0.9'

ONE THOUSAND METRE
UNIVERSAL TRANSVERSE MERCATOR GRID
ZONE 18
QUADRILLAGE DE MILLE MÈTRES
TRANSVERSE UNIVERSEL DE MERCATOR

GRID ZONE DESIGNATION: DÉSIGNATION DE LA ZONE DU QUADRILLAGE:	100,000 M. SQUARE IDENTIFICATION IDENTIFICATION DU CARRÉ DE 100,000 M.
18 T	UD

EXAMPLE OF METHOD USED TO GIVE A REFERENCE TO NEAREST 100 METRES
EXEMPLE DE LA MÉTHODE EMPLOYÉE POUR FIXER DES REPÈRES À 100 MÈTRES PRÈS

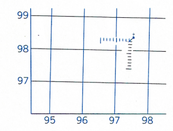

REFERENCE POINT / POINT DE REPÈRE	CHURCH - ÉGLISE	(as above) (ci-dessus)

EASTING: Read number on grid line immediately to left of point: / LONGITUDE EST: Noter le chiffre de la ligne du quadrillage immédiatement à gauche du repère: 97
Estimate tenths of a square from this line eastward to point: / Estimer le nombre de dixièmes du carré entre cette ligne et le repère en direction est: 5
975

NORTHING: Read number on grid line immediately below point: / LATITUDE NORD: Noter le chiffre de la ligne du quadrillage immédiatement en-dessous du repère: 98
Estimate tenths of a square from this line northward to point: / Estimer le nombre de dixièmes du carré entre cette ligne et le repère en direction nord: 4
GRID REFERENCE: 984
RÉFÉRENCE AU QUADRILLAGE: 975984

Nearest similar grid reference 100,000 metres (about 63 miles)
La prochaine référence similaire est à 100,000 mètres (environ 63 miles)

Produced by the SURVEYS AND MAPPING BRANCH, DEPARTMENT OF ENERGY, MINES AND RESOURCES. Updated from aerial photographs taken in 1974. Culture check 1975. Information current as of 1975.

Copies may be obtained from the Canada Map Office, Department of Energy, Mines and Resources, Ottawa, or your nearest map dealer.

© Canada Copyrights Reserved 1976

WAUPOOS
ONTARIO

Établie par la DIRECTION DES LEVÉS ET DE LA CARTOGRAPHIE, MINISTÈRE DE L'ÉNERGIE, DES MINES ET DES RESSOURCES. Mise à jour à l'aide de photographies aériennes prises en 1974. Vérification des ouvrages en 1975. Renseignements à jour en 1975.

Ces cartes sont en vente au Bureau des Cartes du Canada, ministère de l'Énergie, des Mines et des Ressources, Ottawa, ou chez le vendeur le plus près.

© Canada 1976, tous droits réservés

Roads: / Routes:

hard surface, all weather	pavée, toute saison	dual highway: 2 chaussées séparées	more than 2 lanes: plus de 2 voies
hard surface, all weather	pavée, toute saison	2 lanes: 2 voies	less than 2 lanes: moins de 2 voies
loose or stabilized surface, all weather	gravier aggloméré, toute saison	2 lanes or more: 2 voies ou plus	less than 2 lanes: moins de 2 voies
loose surface, dry weather	de gravier, période sèche		
cart track	de terre		
trail, cut line or portage	sentier, percée ou portage		
Railway, normal gauge, single track	Chemin de fer, voie unique (écartement normal)	siding / voie d'évitement	stop station / arrêt gare
Horizontal control point, with elevation	Point géodésique, avec cote		454 △
Bench mark, with elevation	Repère de nivellement, avec cote		BM 157 →
Spot elevation, precise	Point coté; précis		• 450
Mine or open cut	Mine ou fosse à ciel ouvert		⚒

Scale 1:25,000 Échelle

Miles 1 — 0 — 1 Milles
Metres 1000 — 500 — 0 — 1000 Mètres
Yards 1000 — 500 — 0 — 1000 Verges

CONTOUR INTERVAL 10 FEET
Elevations in Feet above Mean Sea Level
North American Datum 1927
Transverse Mercator Projection

ÉQUIDISTANCE DES COURBES 10 PIEDS
Élévations en pieds au-dessus du niveau moyen de la mer
Système de référence géodésique nord-américain, 1927
Projection transverse de Mercator

Building ..... Bâtiment	Church ..... Église
School ..... École	Post Office ..... Bureau de poste
Cemetery ..... Cimetière	Navigation Light ..... Feu de navigation
Rock; bare or awash ..... Roche, nue ou à fleur d'eau	
Power transmission line ..... Ligne de transport d'énergie	
River with bridge ..... Rivière avec pont	
Rapids, Falls; large, small ..... Rapides, Chutes; grands, petits	
Lake intermittent, indefinite ..... Lac intermittent, rive imprécise	
Marsh or Swamp ..... Marais ou marécage	
Depression contours ..... Courbes de cuvette	
Trees ..... Arbres	
Woods ..... Bois	
Vineyard, Orchard ..... Vignoble, Verger	

TABLEAU D'ASSEMBLAGE DU SYSTÈME NATIONAL DE RÉFÉRENCE CARTOGRAPHIQUE

77°07'30" 76°45'00" 44°15'00"

31 C/3h	31 C/2e	31 C/2f
31 C/3a	31 C/2d	31 C/2c
30 N/14h	30 N/15e	30 N/15f

43°52'30" 77°07'30" 76°45'00" 43°52'30"

INDEX TO ADJOINING MAPS OF THE NATIONAL TOPOGRAPHIC SYSTEM

WAUPOOS
31 C/2d
EDITION 2

This document was produced by scanning the original publication.
Ce document est le produit d'une numérisation par balayage de la publication originale.