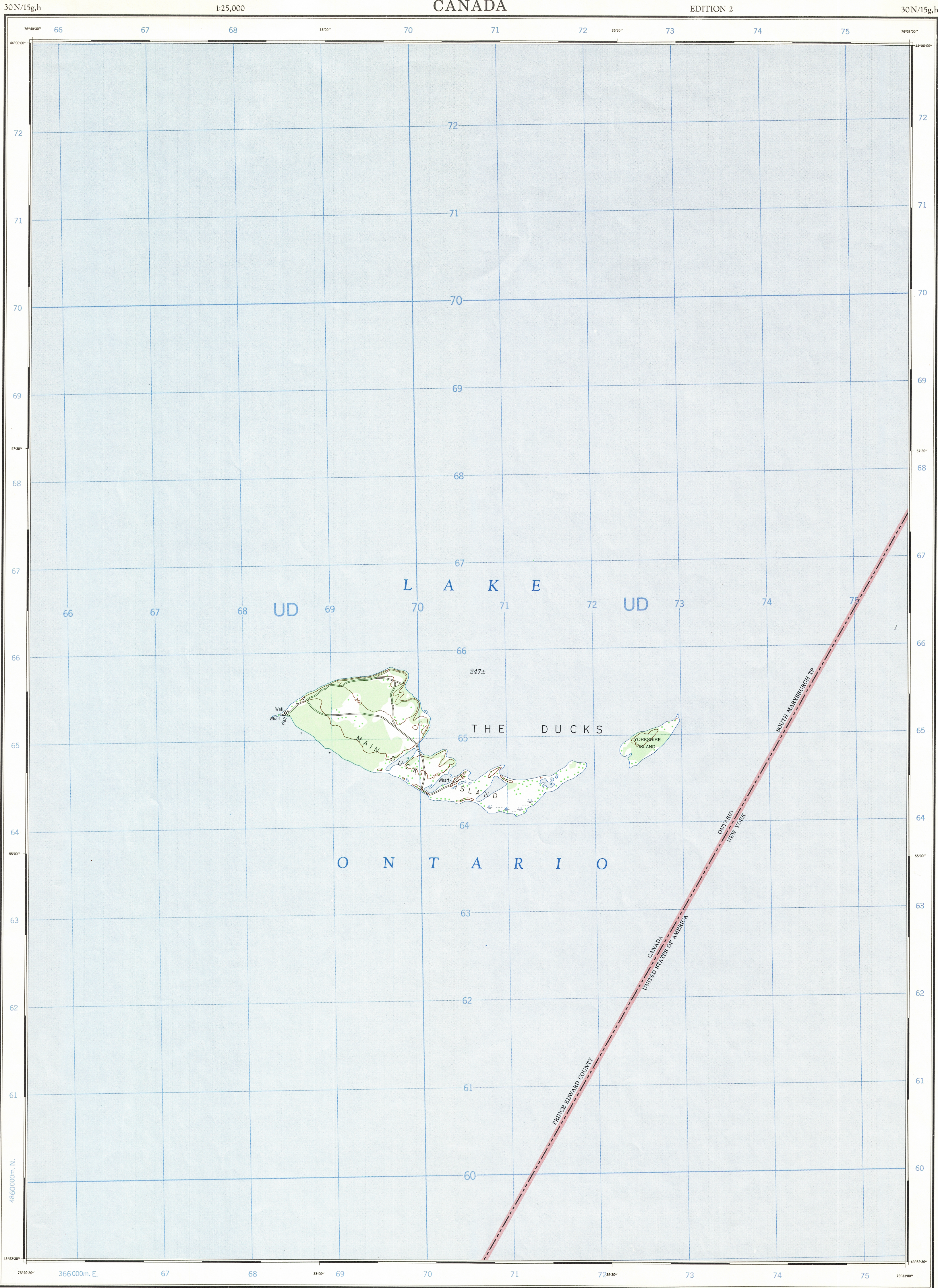


Ce document est le produit d'une numérisation par balayage de la publication originale.

This document was produced by scanning the original publication.



Produced by the SURVEYS AND MAPPING BRANCH, DEPARTMENT OF ENERGY, MINES AND RESOURCES. Updated from aerial photographs taken in 1974. Culture check 1975. Information current as of 1975.

Copies may be obtained from the Canada Map Office, Department of Energy, Mines and Resources, Ottawa, or your nearest map dealer.

© Canada Copyrights Reserved 1977

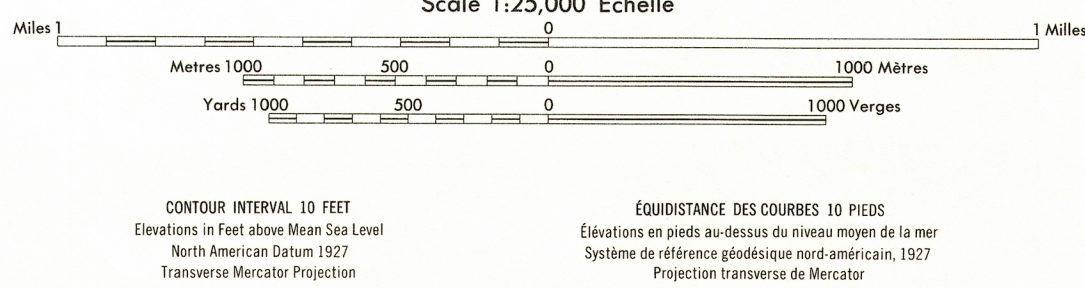
MAIN DUCK ISLAND CANADA-UNITED STATES OF AMERICA

Établi par la DIRECTION DES LEVÉS ET DE LA CARTOGRAPHIE, MINISTÈRE DE L'ÉNERGIE, DES MINES ET DES RESSOURCES. Mise à jour à l'aide de photographies aériennes prises en 1974. Vérification des ouvrages en 1975. Renseignements à jour en 1975.

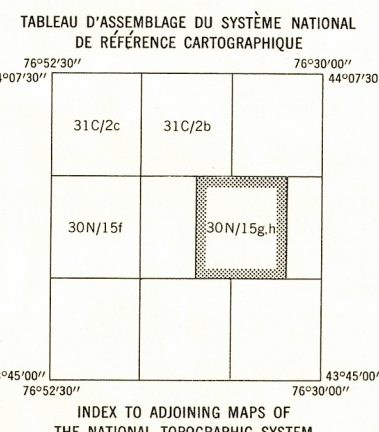
Ces cartes sont en vente au Bureau des Cartes du Canada, ministère de l'Énergie, des Mines et des Ressources, Ottawa, ou chez le vendeur le plus près.

© Canada 1977, tous droits réservés

Roads:	Routes:	3 lanes	more than 2 lanes
hard surface, all weather.....	pavée, toute saison.....	2 lanes	plus de 2 voies
hard surface, all weather.....	pavée, toute saison.....	2 lanes	plus de 2 voies
loose or stabilized surface, all weather.....	gravier aggloméré, toute saison.....	2 lanes	plus de 2 voies
loose surface, dry weather.....	de gravier, période sèche.....	2 lanes	plus de 2 voies
cart track.....	de terre.....	2 lanes	plus de 2 voies
trail, cut line or portage.....	sentier, percée ou portage.....	2 lanes	plus de 2 voies
Railway, normal gauge, single track.....	Chemin de fer, voie unique (écartement normal).....	2 lanes	plus de 2 voies
Horizontal control point, with elevation.....	Point géodésique, avec cote.....	2 lanes	plus de 2 voies
Bench mark, with elevation.....	Repère de nivellement, avec cote.....	2 lanes	plus de 2 voies
Spot elevation, precise.....	Point coté, précis.....	2 lanes	plus de 2 voies
Mine or open cut.....	Mine ou fosse à ciel ouvert.....	2 lanes	plus de 2 voies




Building.....	Bâtiment.....	Church.....	Église.....
School.....	École.....	Post Office.....	Bureau de poste.....
Cemetery.....	Cimetière.....	Navigation Light.....	Feu de navigation.....
Rock, bare or awash.....	Roche, nue ou à fleur d'eau.....	Power transmission line.....	Ligne de transport d'énergie.....
River with bridge.....	Rivière avec pont.....	Rapids, Falls, large, small.....	Rapides, Chutes, grands, petits.....
Lake intermittent, indefinite.....	Lac intermittent, rive imprécise.....	Marsh or Swamp.....	Marais ou marécage.....
Depression contours.....	Courbes de coudette.....	Trees.....	Arbres.....
Woods.....	Bois.....	Vineyard, Orchard.....	Vignoble, Verger.....



MAIN DUCK ISLAND 30N/15g,h EDITION 2

Military users, refer to this map as: Références de cette carte pour usage militaire:	SERIES A 851 SÉRIE MAP 30 N/15 g,h CARTE EDITION 2 MCE ÉDITION
---	--



GRID ZONE DESIGNATION DESIGNATION DE LA ZONE DU QUADRILLAGE:	100,000 M. SQUARE IDENTIFICATION IDENTIFICATION DU CARRÉ DE 100,000 M.
18T	UD

