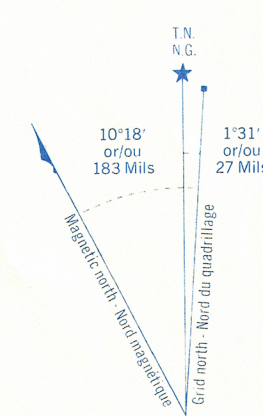



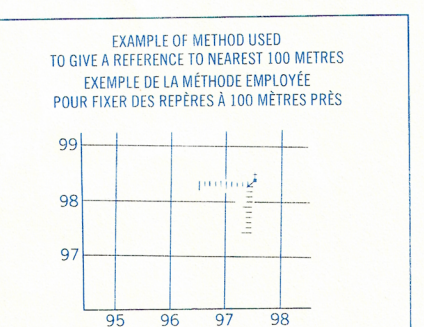
Military users, refer to this map as:	SERIES A 851 SÉRIE
Référence de cette carte pour usage militaire:	MAP 30 M/15c CARTE
	EDITION 2 MCE ÉDITION



N'utiliser le diagramme que pour obtenir les valeurs numériques
 DÉCLINAISON MOYENNE APPROXIMATIVE
 AU CENTRE DE LA CARTE EN 1976
 Variation annuelle croissante 1.7'

ONE THOUSAND METRE
UNIVERSAL TRANSVERSE MERCATOR GRID
ZONE 17
QUADRILLAGE DE MILLE MÈTRES
TRANSVERSE UNIVERSEL DE MERCATOR

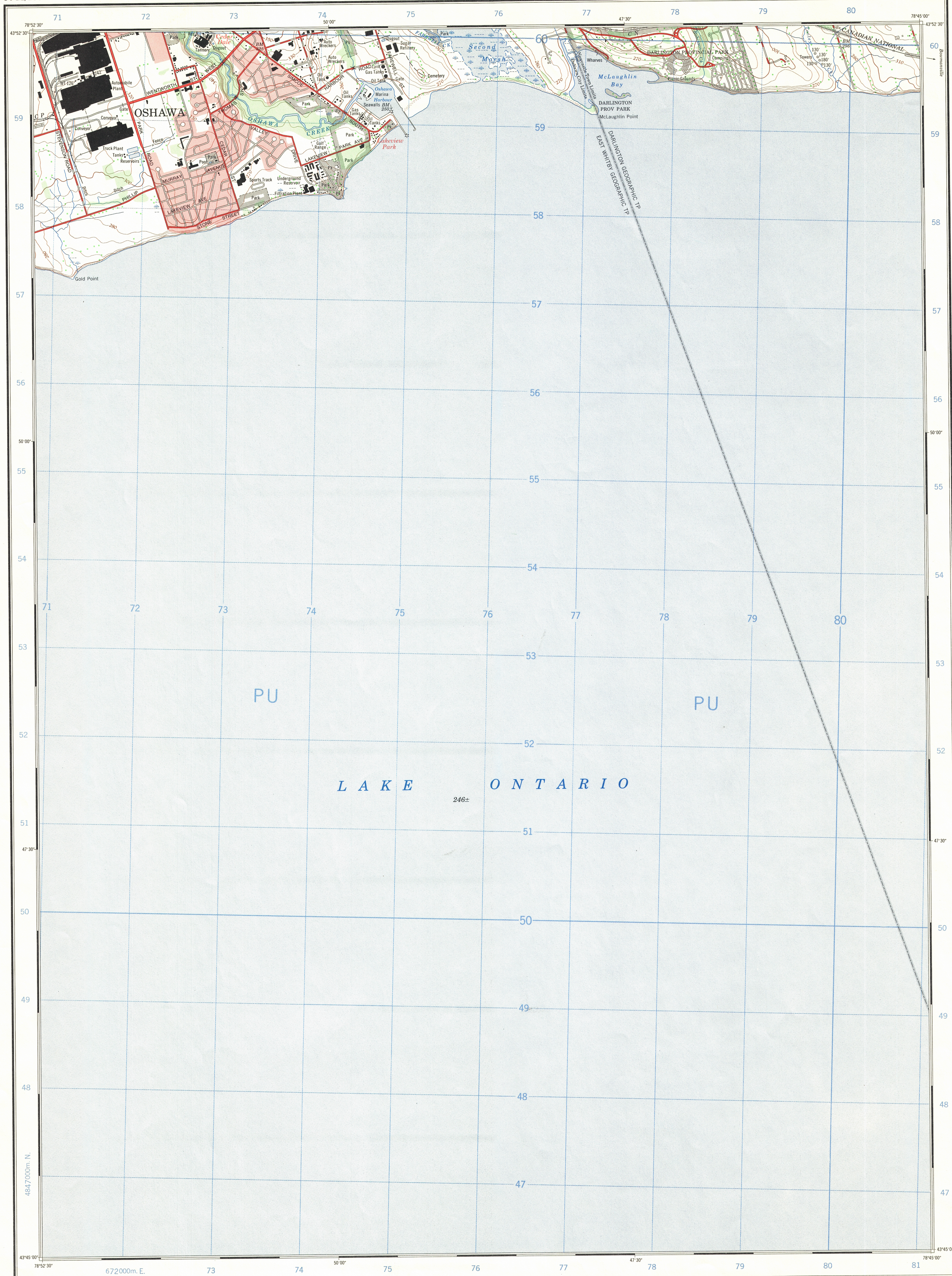
<p>GRID ZONE DESIGNATION: DÉSIGNATION DE LA ZONE DU QUADRILLAGE:</p> <p>17T</p>	<p>100,000 M. SQUARE IDENTIFICATION IDENTIFICATION DU CARRÉ DE 100,000 M.</p> <p>PU</p>
---	---



REFERENCE POINT	POINT DE REPÈRE	CHURCH - EGLISE	(as above) (ci-dessus)
EASTING: Read number on grid line immediately to left of point.			
LONGITUDE EST: Enter the chiffre de la ligne du quadrillage immédiatement à gauche du repère.			97
Estimate tenths of a square from the line eastward to point.			
Estimer le nombre de dixièmes du carré entre cette ligne et le repère en direction est.			<u>6</u>
			975
NORTHING: Read number on grid line immediately below point.			
LATITUDE NORD: Enter the chiffre de la ligne du quadrillage immédiatement en dessous du repère.			98
Estimate tenths of a square from the line northward to point.			
Estimer le nombre de dixièmes du carré entre cette ligne et le repère en direction nord.			<u>4</u>
GRID REFERENCE:			984
GRID REFERENCE:			97984

NEAREST SIMILAR GRID QUADRANGLE: 100,000 meters (about 63 miles) to the east-northeast.

This document was produced
by scanning the original publication.




Produced by the SURVEYS AND MAPPING BRANCH,
DEPARTMENT OF ENERGY, MINES AND RESOURCES.
Updated from aerial photographs taken in 1974. Culture check
1975. Information current as of 1975.

Copies may be obtained from the Canada Map Office,
Department of Energy, Mines and Resources, Ottawa,
or your nearest map dealer.

© Canada Copyrights Reserved 1976

© Canada Copyrights Reserved 1976

LAKEVIEW PARK
DURHAM REGIONAL MUNICIPALITY
ONTARIO



CONTOUR INTERVAL 10 FEET
Elevations in Feet above Mean Sea Level
North American Datum 1927
Transverse Mercator Projection

ÉQUIDISTANCE DES COURBES 10 PIEDS
Élévations en pieds au-dessus du niveau moyen de la mer
Système de référence géodésique nord-américain, 1927
Projection transverse de Mercator

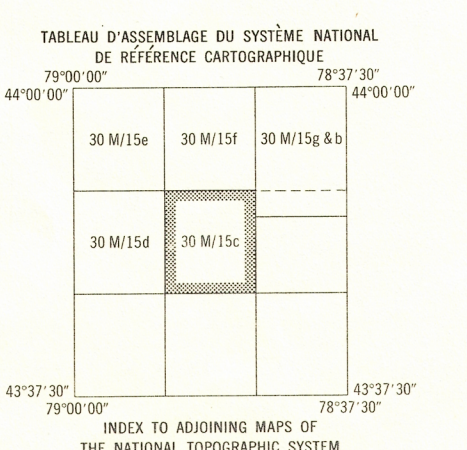
Communities within cities and towns are named in red.

Les communautés à l'intérieur des cités et villes sont désignées en rouge

Roads:	Routes:
hard surface, all weather	pavée, toute saison
hard surface, all weather	de gravier, toute saison
loose or stabilized surface, all weather	gravier aggloméré, toute saison
loose surface, dry weather	de gravier, période sèche
cartrack	de terre
trail cut into side of gorge	senteil, gerçole ou portage
rough, narrow gauge single track	Chemin de fer, voie unique (écartement normal)
Horizontal control point, with elevation	Pont géométrique, avec cote
Bench mark, with elevation	Repère de nivellement, avec cote
Spot elevation, precise	Cote exacte, précise
Spot or capped level	Moins ou fosse à ciel ouvert

Routes:				
pavée, toute saison.....	2 chaussées séparées	plus de 2 voies	more than 2 lanes	
pavée, toute saison.....	2 lanes	less than 2 lanes		
gravier aggloméré, toute saison.....	2 voies or more	moins de 2 voies		
de gravier, période sèche.....	2 voies ou plus	moins de 2 voies		
de terre.....				
sentier, percée ou portage.....				
Chemin de fer, voie unique (écartement normal).....	voie d'écartement normal	single track		
Point géodésique, avec cote.....				454
Repère de nivellement, avec cote.....				BM 157
Point coté; précis.....				45
Mine ou fosse à ciel ouvert.....				

Building	•	Bâtiment	•	Church	•	Eglise	•
School	•	École	•	Post Office	•	Bureau de poste	•
Cemetery	•	Cimetière	•	Navigation Light	•		•
Rock, bare or awash	•		•	Roche, nue ou à fleur d'eau	•		•
Power transmission line	•		•	Line of transport of energy	•		•
River with bridge	•		•	Rivière avec pont	•		•
Rapids, Falls, large small	•		•	Rapides, Chûdes, grands, petits	•		•
Lake intermittent, indefinite	•		•	Lac intermittent, nue, imprécise	•		•
Marsh or Swamp	•		•	Marais ou marécage	•		•
Depression contour	•		•	Courbes de cuvette	•		•
Trees	•		•	Arbres	•		•
Woods	•		•	Bois	•		•
Vineyard Orchard	•		•	Vignoble, Vergier	•		•



LAKEVIEW PARK
30 M/15c
EDITION 2