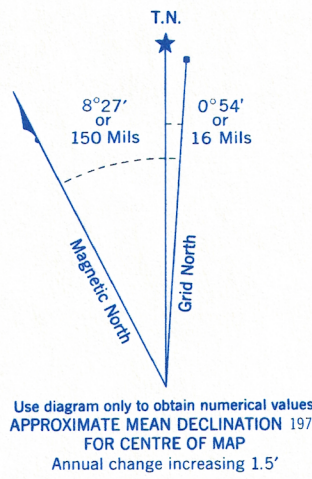


This document was produced by scanning the original publication.

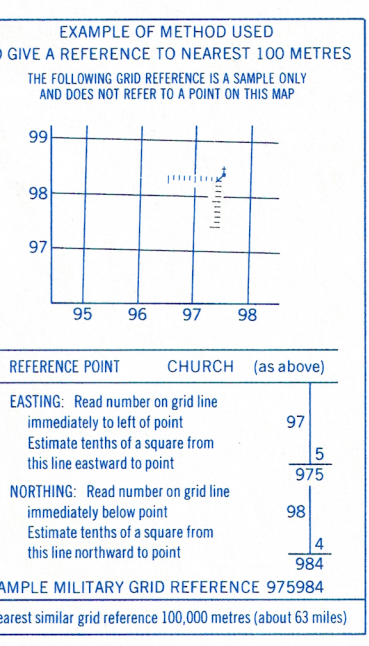
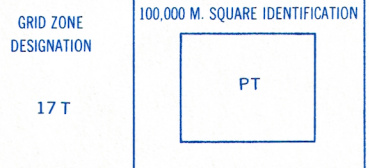
Ce document est le produit d'une numérisation par balayage de la publication originale.

Refer to this map as: 30 M/4b EDITION 2 MCE SERIES A 851

CONVERSION SCALE FOR ELEVATIONS



ONE THOUSAND METRE UNIVERSAL TRANSVERSE MERCATOR GRID ZONE 17



Produced by the SURVEYS AND MAPPING BRANCH, DEPARTMENT OF ENERGY, MINES AND RESOURCES. Information depicted current as of 1969. Printed 1972.

Copies may be obtained from the Map Distribution Office, Department of Energy, Mines and Resources, Ottawa.

© Canada Copyrights reserved 1972

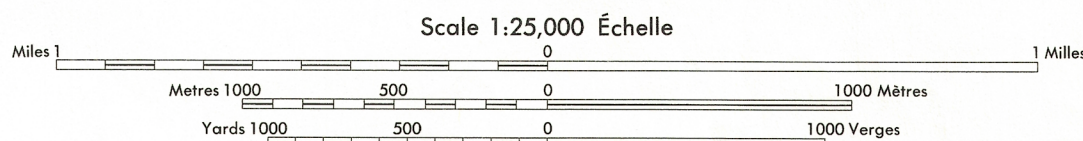
Établie par la DIRECTION DES LEVÉS ET DE LA CARTOGRAPHIE, MINISTÈRE DE L'ÉNERGIE, DES MINES ET DES RESSOURCES. Renseignements à jour en 1969. Imprimée en 1972.

Ces cartes sont en vente au Bureau de distribution des cartes, ministère de l'Énergie, des Mines et des Ressources, Ottawa.

© Canada 1972, tous droits réservés

# CAISTORVILLE ONTARIO

Roads:	Routes:	
hard surface, all weather.....	pavée, toute saison.....	dual highway.....
hard surface, all weather.....	pavée, toute saison.....	2 chaussées séparées.....
loose or stabilized surface, all weather.....	gravier aggloméré, toute saison.....	2 voies.....
loose surface, dry weather.....	de gravier, période sèche.....	2 voies ou moins.....
cart track.....	de terre.....	plus de 2 voies.....
trail or portage.....	senteur ou portage.....	moins de 2 voies.....
Railway, normal gauge, single track.....	Chemin de fer, voie unique (écartement normal).....	stop station.....
Horizontal control point, with elevation.....	Point géodésique, avec cote.....	BM 157.....
Bench mark, with elevation.....	Repère de nivellement, avec cote.....	454.....
Spot elevation, precise.....	Point coté, précis.....	450.....
Mine or open cut.....	Mine ou fosse à ciel ouvert.....	45.....

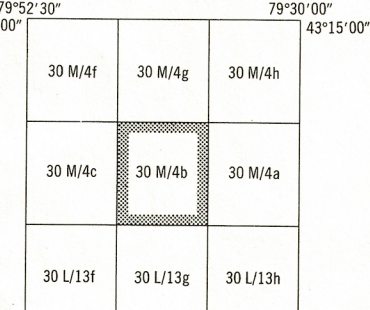


CONTOUR INTERVAL, 10 FEET  
Elevations in Feet above Mean Sea Level  
North American Datum 1927  
Transverse Mercator Projection

ÉCARTISSEMENT DES COURBES 10 PIEDS  
Élévations en pieds au-dessus du niveau moyen de la mer  
Système de référence géodésique nord-américain, 1927  
Projection transverse de Mercator

Building.....	Bâtiment.....	Church.....	Église.....
School.....	École.....	Post Office.....	Bureau de poste.....
Cemetery.....	Cimetière.....	Navigation Light.....	Feu de navigation.....
Rock, bare or awash.....	Roche, nue ou à fleur d'eau.....		
Power transmission line.....	Ligne de transport d'énergie.....		
River with bridge.....	Rivière avec pont.....		
Rapids, Falls, large, small.....	Rapides, Chutes, grands, petits.....		
Lake intermittent, indefinite.....	Lac intermittent, indéfini.....		
Marsh or Swamp.....	Marais ou marécage.....		
Depression contours.....	Courbes de cuvette.....		
Trees.....	Arbres.....		
Woods.....	Bois.....		
Vineyard, Orchard.....	Vignoble, Verger.....		

TABLEAU D'ASSEMBLAGE DU SYSTÈME NATIONAL DE RÉFÉRENCE CARTOGRAPHIQUE



INDEX TO ADJOINING MAPS OF THE NATIONAL TOPOGRAPHIC SYSTEM

CAISTORVILLE  
30 M/4b  
EDITION 2