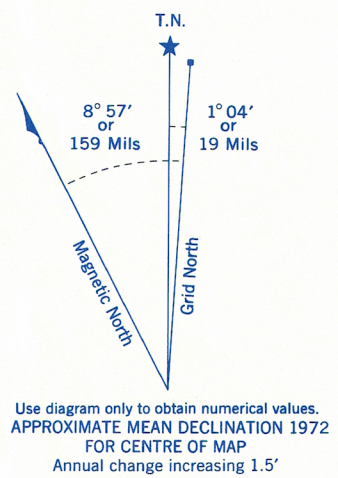
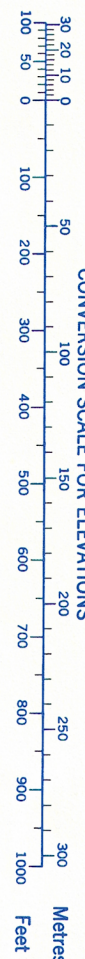


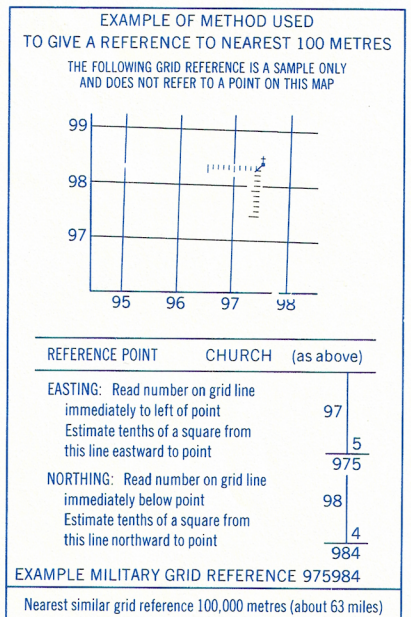
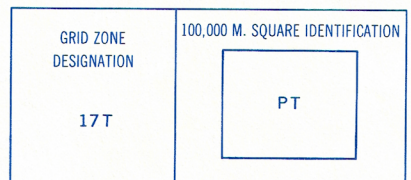
This document was produced by scanning the original publication.

Ce document est le produit d'une numérisation par balayage de la publication originale.

Refer to this map as: 30M/3d EDITION 2 MCE SERIES A 851

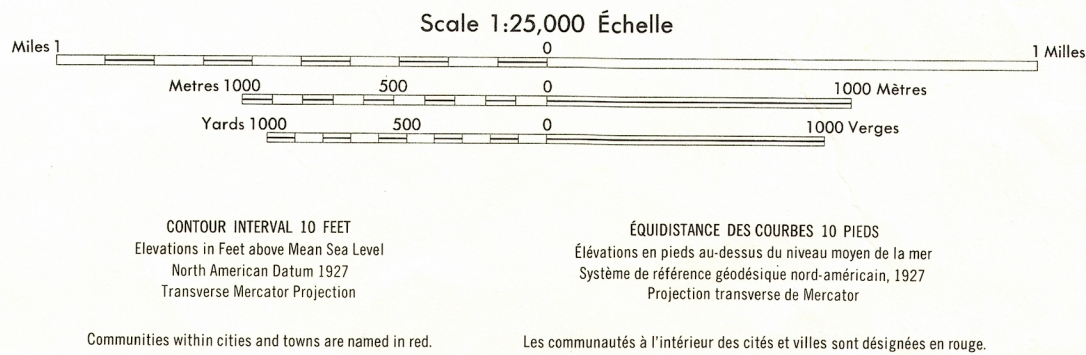


ONE THOUSAND METRE UNIVERSAL TRANSVERSE MERCATOR GRID ZONE 17



WELLANDPORT

NIAGARA REGIONAL MUNICIPALITY
ONTARIO



Roads:	Routes:
hard surface, all weather	pavée, toute saison
hard surface, all weather	pavée, toute saison
loose surface, dry weather	de gravier, période sèche
cart track	sentier ou portage
trail or portage	Chemin de fer, voie unique (écartement normal)
Railway, normal gauge, single track	Point géodésique, avec cote
Horizontal control point, with elevation	Repère de nivellement, avec cote
Bench mark, with elevation	Point coté, précis
Spot elevation, precise	Mine ou fosse à ciel ouvert
Mine or open cut	

Building	Bâtiment	Church	Église
School	École	Post Office	Bureau de poste
Cemetery	Cimetière	Navigation Light	Feu de navigation
Rock, bare or awash	Roche, nue ou à fleur d'eau		
Power transmission line	Ligne de transport d'énergie		
River with bridge	Rivière avec pont		
Rapids, Falls, large small	Rapides, Chutes, grands, petits		
Lake intermittent, indefinite	Lac intermittent, rive imprécise		
Marsh or Swamp	Marais ou marécage		
Depression contours	Courbes de cuvette		
Trees	Arbres		
Woods	Bois		
Vineyard, Orchard	Vignoble, Verger		

TABLEAU D'ASSEMBLAGE DU SYSTÈME NATIONAL DE RÉFÉRENCE CARTOGRAPHIQUE			
30 M/4h	30 M/3e	30 M/3f	
30 M/4a	30 M/3d	30 M/3c	
30 L/13h	30 L/14a	30 L/14f	

WELLANDPORT
30 M/3d
EDITION 2